

**PEMETAAN KONDISI TERUMBU KARANG DENGAN CITRA
PLANETSCOPE DI PULAU TABUHAN KABUPATEN BANYUWANGI**

SKRIPSI

Diajukan untuk memenuhi syarat penyusunan skripsi S-1
pada Program Studi Kartografi dan Penginderaan Jauh
Fakultas Geografi Universitas Gadjah Mada



Oleh:

Indah Isnaini Septiana Subardi

NIM. 21/482027/GE/09731

KEMENTERIAN PENDIDIKAN TINGGI, SAINS DAN TEKNOLOGI

UNIVERSITAS GADJAH MADA

FAKULTAS GEOGRAFI

DEPARTEMEN SAINS INFORMASI GEOGRAFI

YOGYAKARTA

2025

Skripsi dengan judul

**PEMETAAN KONDISI TERUMBU KARANG DENGAN CITRA PLANETSCOPE DI
PULAU TABUHAN KABUPATEN BANYUWANGI**





Disusun oleh:

Indah Isnaini Septiana Subardi
21/482027/GE/09731

Diuji pada hari dan tanggal,
Rabu, 23 Juli 2025


Dinyatakan lulus ujian skripsi pada hari dan tanggal,
Rabu, 23 Juli 2025


Oleh Tim Penguji Skripsi,

Tim Penguji Skripsi	Nama Lengkap	Tanda Tangan
Ketua Tim Penguji	Dr. Nur Mohammad Farda, S. Si., M. Cs.	
Pembimbing Utama	Dr. Nurul Khakim, M.Si.	
Penguji 1	Prof. Dr. Pramaditya W., S. Si., M. Sc.	
Penguji 2	Dr. Bachtiar Wahyu Mutaqin, S. Kel., M. Sc.	

Yogyakarta, Juli 2025

Wakil Dekan Bidang Pendidikan,
Pengajaran, dan Kemahasiswaan,



Dr. Erlis Saputra, S.Si., M.Si. 
NIP 198010012008121003