


**PEMBUATAN SISTEM INFORMASI MANAJEMEN RISIKO
BENCANA BANJIR UNTUK MENDUKUNG PROSES
PENGAMBILAN KEPUTUSAN DI KABUPATEN BANJAR
PROVINSI KALIMANTAN SELATAN**

TESIS




SILFA AMALIA

23/515823/PTK/15148

**PROGRAM STUDI MAGISTER TEKNIK GEOMATIKA
DEPARTEMEN TEKNIK GEODESI
FAKULTAS TEKNIK
UNIVERSITAS GADJAH MADA
YOGYAKARTA
2025**

**DEVELOPMENT OF FLOOD DISASTER RISK MANAGEMENT
INFORMATION SYSTEM TO SUPPORT DECISION-MAKING
PROCESS IN BANJAR REGENCY, SOUTH KALIMANTAN
PROVINCE**

THESIS



SILFA AMALIA

23/515823/PTK/15148

**MASTER STUDY PROGRAM OF GEOMATIC ENGINEERING
DEPARTMENT OF GEODETIC ENGINEERING
FACULTY OF ENGINEERING
UNIVERSITAS GADJAH MADA
YOGYAKARTA
2025**

TESIS

**PEMBUATAN SISTEM INFORMASI MANAJEMEN RISIKO
BENCANA BANJIR UNTUK MENDUKUNG PROSES
PENGAMBILAN KEPUTUSAN DI KABUPATEN BANJAR PROVINSI
KALIMANTAN SELATAN**

SILFA AMALIA

23/515823/PTK/15148

Telah disetujui Pembimbing

Pembimbing,



Dr.Eng. Ir. Purnama Budi Santosa, ST, M.App.Sc., IPM.

197209251998031001

TESIS

**PEMBUATAN SISTEM INFORMASI MANAJEMEN RISIKO BENCANA BANJIR
UNTUK MENDUKUNG PROSES PENGAMBILAN KEPUTUSAN DI
KABUPATEN BANJAR PROVINSI KALIMANTAN SELATAN**

SILFA AMALIA
23/515823/PTK/15148


telah dipertahankan di depan Dewan Penguji
Pada tanggal

Susunan Tim Penguji:

Ketua

Anggota I



Ir. Heri Sutanta, S.T., M.Sc., Ph.D.
197605232002121002


Dr. Ir. Diyono, S.T., M.T., IPU.
196910101994031002

Anggota II



Dr. Eng. Ir. Purnama Budi Santosa, ST, M.App.Sc., IPM.
197209251998031001

Tesis ini telah diterima sebagai salah satu persyaratan
untuk memperoleh gelar Magister
Tanggal 30 JUL 2025
Ketua Program Studi Magister Teknik Geomatika


Ir. I Made Andi Arsana, S.T., ME., Ph.D
NIP. 197805122002121001

Mengetahui:

Ketua Departemen Teknik Geodesi Fakultas Teknik


Prof. Ir. Trias Aditya K.M., S.T., M.Sc., Ph.D., IPU., ASEAN Eng.
NIP. 197504222002121002