



Pemetaan Kawasan Rawan Bencana Tanah Longsor di Kabupaten Banjarnegara
Muhammad Ahsanul Adib, Ir. Heri Sutanta, S. T., M.Sc., Ph.d
Universitas Gadjah Mada, 2025 | Diunduh dari <http://etd.repository.ugm.ac.id/>

UNIVERSITAS
GADJAH MADA

PEMETAAN KAWASAN RAWAN BENCANA TANAH LONGSOR DI KABUPATEN BANJARNEGARA

SKRIPSI



Oleh :
MUHAMMAD AHSANUL ADIB
NIM : 21/479397/TK/52884

**PROGRAM STUDI SARJANA TEKNIK GEODESI
DEPARTEMEN TEKNIK GEODESI
FAKULTAS TEKNIK
UNIVERSITAS GADJAH MADA
YOGYAKARTA
2025**



UNIVERSITAS
GADJAH MADA

Pemetaan Kawasan Rawan Bencana Tanah Longsor di Kabupaten Banjarnegara
Muhammad Ahsanul Adib, Ir. Heri Sutanta, S. T., M.Sc., Ph.d
Universitas Gadjah Mada, 2025 | Diunduh dari <http://etd.repository.ugm.ac.id/>

MAPPING OF LANDSLIDE-PRONE AREAS IN BANJARNEGARA REGENCY

Final Project

Submitted as a partial fulfillment of requirements for obtaining
the degree of Bachelor of Engineering in the Study Program of Geodetic
Engineering



By
MUHAMMAD AHSANUL ADIB
NIM: 21/479397/TK/52884

**UNDERGRADUATE STUDY PROGRAM IN GEODETIC ENGINEERING
DEPARTMENT OF GEODETIC ENGINEERING
FACULTY OF ENGINEERING
UNIVERSITAS GADJAH MADA
YOGYAKARTA
2025**



UNIVERSITAS
GADJAH MADA

Pemetaan Kawasan Rawan Bencana Tanah Longsor di Kabupaten Banjarnegara
Muhammad Ahsanul Adib, Ir. Heri Sutanta, S. T., M.Sc., Ph.d
Universitas Gadjah Mada, 2025 | Diunduh dari <http://etd.repository.ugm.ac.id/>

HALAMAN PENGESAHAN

PEMETAAN KAWASAN RAWAN BENCANA TANAH LONGSOR DI KABUPATEN BANJARNEGARA

Dipersiapkan dan disusun oleh


Muhammad Ahsanul Adib
NIM. 21/479397/TK/52884

Telah dipertahankan di depan Dewan Penguji
pada tanggal 15 Juli 2025

Ketua/Pembimbing


Ir. Heri Sutanta, S.T., M.Sc., Ph.d
NIP. 197605232002121002

Anggota 1



Dr. Eng. Ir. Purnama Budi Santosa, ST,
M.App.Sc., IPM.
NIP. 197209251998031001

Anggota 2


Dr. Dedi Atunggal S.P., S.T., M.Sc.
NIP. 197912142005011003

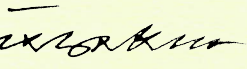
skripsi ini telah diterima sebagai salah satu persyaratan untuk mencapai
derajat Sarjana Teknik pada Program Studi Teknik Geodesi
tanggal...30...JULI...2025

Ketua Program Studi Sarjana Teknik Geodesi


Ir. Heri Sutanta, S.T., M.Sc., Ph.d
NIP. 197605232002121002

Mengetahui Ketua Departemen Teknik Geodesi




Prof. Ir. Trias Aditya K.M., Ph.D., IPU., ASEAN Eng.
NIP. 197504222002121002