



Pembuatan green MAP dengan penginderaan jauh dan sistem informasi geografis : Kasus kawasan  
jeron  
beteng Kraton kota Yogyakarta  
Siti Sumaryatiningsih, Drs. R. Suharyadi, M.Sc.; Taufik Hery Purwanto, S.Si., M.Si.  
Universitas Gadjah Mada, 2006 | Diunduh dari <http://etd.repository.ugm.ac.id/>

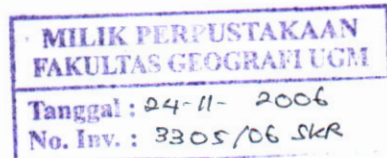
KPJ  
3305

**PEMBUATAN *GREEN MAP* DENGAN PENGINDERAAN JAUH  
DAN SISTEM INFORMASI GEOGRAFIS  
(KASUS KAWASAN JERON BETENG, KRATON, KOTA  
YOGYAKARTA)**

**SKRIPSI**



Diajukan untuk memenuhi syarat  
Memperoleh gelar kesarjanaan S1 pada  
Faskultas Geografi UGM



Oleh :

**SITI SUMARYATININGSIH**

**No. Mhs. 97/112133/GE/04270**

**DEPARTEMEN PENDIDIKAN NASIONAL  
UNIVERSITAS GADJAH MADA  
FAKULTAS GEOGRAFI  
YOGYAKARTA**

**2006**



UNIVERSITAS  
GADJAH MADA

Pembuatan green MAP dengan penginderaan jauh dan sistem informasi geografis : Kasus kawasan  
jeron  
beteng Kraton kota Yogyakarta  
Siti Sumaryatiningsih, Drs. R. Suharyadi, M.Sc.; Taufik Hery Purwanto, S.Si., M.Si.  
Universitas Gadjah Mada, 2006 | Diunduh dari <http://etd.repository.ugm.ac.id/>



**Skripsi dengan judul**  
**PEMBUATAN GREEN MAP DENGAN PENGINDERAAN JAUH DAN**  
**SISTEM INFORMASI GEOGRAFIS**

**Disusun Oleh:**  
Siti Sumaryatiningsih  
97/112133/GE/04270

**Diuji Pada Hari dan Tanggal**  
Selasa, 17 Oktober 2006

**Dinyatakan Lulus Pada Hari dan Tanggal**  
Selasa, 17 Oktober 2006

**Oleh Tim Penguji Skripsi,**

Ketua	: Drs. R. Suharyadi, M.Sc	
Anggota	: Dr. Muhamad Baiquni, M.A	
Anggota	: Sudaryatno, MSi	

Yogyakarta, 18 Oktober 2006

Dekan



Dr. H. Hartono, DEA, DESS