



UNIVERSITAS
GADJAH MADA

Analisis Kesesuaian Lahan Kawasan Peruntukan Industri di Kabupaten Sukoharjo
Dionysius Swedha Cahya Danendra, Dr. Ir. Diyono, S.T., M.T., IPU.
Universitas Gadjah Mada, 2025 | Diunduh dari <http://etd.repository.ugm.ac.id/>

Analisis Kesesuaian Lahan Kawasan Peruntukan Industri di Kabupaten Sukoharjo

Skripsi



Oleh:

Dionysius Swedha Cahya Danendra

NIM: 21/474007/TK/52270

Program Sarjana Program Studi Teknik Geodesi

Departemen Teknik Geodesi

Fakultas Teknik

Universitas Gadjah Mada

2025

Land Suitability Analysis for Industrial Allocation Zones in Sukoharjo Regency

Final Project

Submitted as a partial fulfillment of requirements for obtaining
the degree of Bachelor of Engineering in the Study Program of Geodetic
Engineering



by:

Dionysius Swedha Cahya Danendra

NIM: 21/474007/TK/52270

Undergraduate Study Program in Geodetic Engineering

Department of Geodetic Engineering

Faculty of Engineering

Universitas Gadjah Mada

2025



UNIVERSITAS
GADJAH MADA

Analisis Kesesuaian Lahan Kawasan Peruntukan Industri di Kabupaten Sukoharjo
Dionysius Swedha Cahya Danendra, Dr. Ir. Diyono, S.T., M.T., IPU.
Universitas Gadjah Mada, 2025 | Diunduh dari <http://etd.repository.ugm.ac.id/>

Skripsi

Analisis Kesesuaian Lahan Kawasan Peruntukan Industri di Kabupaten Sukoharjo

Dipersiapkan dan disusun oleh

Dionysius Swedha Cahya Danendra

NIM: 21/474007/TK/52270


Telah dipertahankan di depan Dewan Penguji
pada tanggal 17 Juli 2025

Susunan Dewan Penguji


Ketua/Pembimbing

Anggota I


Dr. Ir. Diyono, S.T., M.T., IPU.
NIP. 196910101994031002


Dr. Ir. Catur Aries Rokhmana, S.T., M.T.
NIP. 197104181997021001


Anggota II


Ir. Abdul Basith, S.T., M.Si., Ph.D.
NIP. 197112271998031003

Skripsi ini telah diterima sebagai salah satu persyaratan untuk mencapai derajat
Sarjana Teknik pada Program Studi Teknik Geodesi

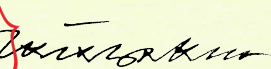
Tanggal: 30 JULI 2025

Ketua Program Studi Sarjana Teknik Geodesi


Ir. Heri Sutanta, S.T., M.Sc., Ph.D
NIP. 197605232002121002

Mengetahui,

Ketua Departemen Teknik Geodesi


Prof. Ir. Titas Aditya K.M., Ph.D., IPU., ASEAN Eng.
NIP. 197504222002121002

