

**ANALISIS KERENTANAN FISIK PESISIR  
DI WILAYAH PESISIR KABUPATEN KULON PROGO  
MENGUNAKAN METODE COASTAL HAZARD WHEEL (CHW) DAN  
COASTAL VULNERABILITY INDEX (CVI)**

**SKRIPSI**

Diajukan untuk memenuhi syarat  
Memperoleh gelar kesarjanaan S1 pada  
Fakultas Geografi UGM



Oleh

Pramudito Rama Mahardika

NIM. 21/482798/GE/09758

KEMENTERIAN PENDIDIKAN TINGGI, SAINS, DAN TEKNOLOGI

UNIVERSITAS GADJAH MADA

FAKULTAS GEOGRAFI

YOGYAKARTA

2025

LEMBAR PENGESAHAN

Skripsi dengan judul

ANALISIS KERENTANAN FISIK PESISIR DI WILAYAH PESISIR KABUPATEN KULON  
PROGO MENGGUNAKAN METODE COASTAL HAZARD WHEEL (CHW) DAN  
COASTAL VULNERABILITY INDEX (CVI)





Disusun oleh:

Pramudito Rama Mahardika  
21/482798/GE/09758


Diuji pada hari dan tanggal,  
Senin, 14 Juli 2025

Dinyatakan lulus ujian skripsi pada hari dan tanggal,  
Senin, 14 Juli 2025

Oleh Tim Penguji Skripsi,

Tim Penguji Skripsi	Nama Lengkap	Tanda Tangan
Ketua Tim Penguji	Dr. Mukhamad Ngainul Malwani, S.Si., M.Sc.	
Pembimbing Utama	Prof. Dr. Djati Mardiatno, S.Si., M.Si.	
Penguji 1	Prof. Dr. rer. nat. Muh Aris Marfai, S.Si., M.Sc.	
Penguji 2	Dr. Barandi Sapta Widartono, S.Si., M.Si., M.Sc.	

Yogyakarta, Juli 2025  
Wakil Dekan Bidang Pendidikan,  
Pengajaran, dan Kemahasiswaan,



Dr. Erlis Saputra, S.Si., M.Si.  
NIP 198010012008121003