

**EVALUASI KESESUAIAN LOKASI MINIMARKET
DI KECAMATAN KESAMBI, KOTA CIREBON
DENGAN *GOOGLE EARTH ENGINE* PADA TAHUN 2025**

Proyek Akhir

diajukan sebagai salah satu persyaratan
untuk memperoleh gelar sarjana terapan
Program Studi Sistem Informasi Geografis



diajukan oleh

Ellen Meiliandini

21/481545/SV/19812

kepada

**PROGRAM STUDI SARJANA TERAPAN
SISTEM INFORMASI GEOGRAFIS
DEPARTEMEN TEKNOLOGI KEBUMIHAN
SEKOLAH VOKASI
UNIVERSITAS GADJAH MADA
YOGYAKARTA
2025**

**EVALUASI KESESUAIAN LOKASI MINIMARKET
DI KECAMATAN KESAMBI, KOTA CIREBON
DENGAN *GOOGLE EARTH ENGINE* PADA TAHUN 2025**

PROYEK AKHIR

disusun oleh



Ellen Meiliandini


NIM 21/481545/SV/19812

Diajukan untuk memenuhi salah satu syarat memperoleh gelar Sarjana Terapan pada Program Studi Sistem Informasi Geografis, Departemen Teknologi Kebumihan, Sekolah Vokasi Universitas Gadjah Mada


Telah dipertahankan di depan Tim Penguji
Pada tanggal 25 Juli 2025

Diterima dan disetujui oleh,


Ketua Tim Penguji


Prof. R. Suharyadi, M.Sc.
NIP. 196005061986031002


Sekretaris Penguji/
Pembimbing


Dr. Like Indrawati, S.Si., M.Sc.
NIP. 197410272014092001

Anggota Penguji


Karen Slamet Hardjo, S.Si., M.Sc.
NIP. 196804011997021001

Tanggal 1 Agustus 2025
Mengetahui
Ketua Departemen Teknologi Kebumihan


Dr. Taufik Hery Purwanto, M.Si.
NIP. 196804011997021001