


**PEMETAAN LAHAN KRITIS DI SUB-DAS OYO KABUPATEN
GUNUNGKIDUL**

Proyek Akhir

Diajukan sebagai salah satu persyaratan untuk memperoleh gelar sarjana terapan
Program Studi Sistem Informasi Geografis



diajukan oleh :

Ayu Azhari Putri

21/483154/SV/20101

**PROGRAM STUDI SARJANA TERAPAN SISTEM INFORMASI GEOGRAFIS
DEPARTEMEN TEKNOLOGI KEBUMIHAN
SEKOLAH VOKASI
UNIVERSITAS GADJAH MADA
YOGYAKARTA
2025**



LEMBAR PENGESAHAN

PEMETAAN LAHAN KRITIS DI SUB-DAS OYO KABUPATEN GUNUNGKIDUL

PROYEK AKHIR

disusun oleh

Ayu Azhari Putri

NIM 21/483154/SV/20101

Diajukan untuk memenuhi salah satu syarat memperoleh gelar Sarjana Terapan pada
Program Studi Sistem Informasi Geografis,
Departemen Teknologi Kebumian, Sekolah Vokasi
Universitas Gadjah Mada


Telah dipertahankan di depan Tim Penguji
Pada tanggal 23 Juli 2025


Diterima dan disetujui oleh,


Ketua Tim Penguji

Sekretaris Penguji/
Pembimbing

Anggota Penguji


Dr. Taufik Hery Purwanto, M.Si.
NIP. 196804011997021001


Dr. Sudaryatno, M.Si.
NIP. 196610141992031001


Dr. Like Indrawati, S.Si., M.Sc.
NIP. 197410272014092001

Tanggal 29 Juli 2025
Mengetahui
Ketua Departemen Teknologi Kebumian


Dr. Taufik Hery Purwanto, M.Si.
NIP. 196804011997021001