


**PEMANTAUAN PENURUNAN MUKA TANAH PADA  
BEBERAPA KELAS JALAN DI SEBAGIAN KOTA SEMARANG  
MENGUNAKAN METODE DINSAR *TWO-PASS* PADA CITRA SENTINEL-1**

**SKRIPSI**

Diajukan untuk memenuhi syarat memperoleh gelar kesarjanaan S-1  
pada Program Studi Kartografi dan Penginderaan Jauh  
Fakultas Geografi Universitas Gadjah Mada



Oleh:

**THORIQ AGIL MUHAMMAD**

**NIM. 21/482867/GE/09761**

KEMENTERIAN PENDIDIKAN TINGGI, SAINS, DAN TEKNOLOGI

UNIVERSITAS GADJAH MADA

FAKULTAS GEOGRAFI

DEPARTEMEN SAINS INFORMASI GEOGRAFI

YOGYAKARTA

2025

Skripsi dengan judul

PEMANTAUAN PENURUNAN MUKA TANAH  
PADA BEBERAPA KELAS JALAN DI SEBAGIAN KOTA SEMARANG  
MENGUNAKAN METODE DINSAR *TWO-PASS* PADA CITRA SENTINEL-1

Disusun Oleh:

Thoriq Agil Muhammad

21/482867/GE/09761





Diuji pada hari dan tanggal,

Kamis, 17 Juli 2025

Dinyatakan lulus ujian skripsi pada hari dan tanggal,


Kamis, 17 Juli 2025

Oleh Tim Penguji Skripsi,

Tim Penguji Skripsi	Nama Lengkap	Tanda Tangan
Ketua Tim Penguji	Dr. Retnadi Heru Jatmiko, M.Sc.	
Pembimbing	Dr. Sandy Budi Wibowo, S.P., M.Sc.	
Penguji 1	Totok Wahyu Wibowo, S.Si., M.Sc.	
Penguji 2	Dr. Tjahyo Nugroho Adji, S.Si., M.Sc.Tech.	

Yogyakarta, Juli 2025

Wakil Dekan Bidang Pendidikan, Pengajaran, dan  
Kemahasiswaan, Fakultas Geografi UGM



Dr. Erlis Saputra, S.Si., M.Si.

NIP.198010012008121003