




Pemanfaatan foto udara pankromatik hitam putih dan sistem informasi untuk penentuan tingkat potensi obyek wisata alam dikabupaten Bantul  
Lukman Anwar Dwi Saputra, Dr. Prpto Suharsono, M.Sc.  
Universitas Gadjah Mada, 2006 | Diunduh dari <http://etd.repository.ugm.ac.id/>

KPJ

3241

# PEMANFAATAN FOTO UDARA PANKROMATIK HITAM PUTIH DAN SISTEM INFORMASI GEOGRAFI UNTUK PENENTUAN TINGKAT POTENSI OBYEK WISATA ALAM DI KABUPATEN BANTUL

Skripsi  
Program Kartografi dan Penginderaan Jauh  
Jurusan Penginderaan Jauh



disusun oleh :

**LUKMAN ANWAR DWI SAPUTRA**  
No. Mhs. 00 / 135322 / GE / 04790

MILIK PERPUSTAKAAN FAKULTAS GEOGRAFI U. G. M.	
Ditrdms	22 - 6 - 2006
Inv.	: 3241 / 06 SKR
Class.	: PJ
Cat.	: KPJ / 3241 / LUK
Selesai diproses	: 27 - 6 - 2006

kepada  
**DEPARTEMEN PENDIDIKAN NASIONAL**  
**UNIVERSITAS GADJAH MADA**  
**FAKULTAS GEOGRAFI**  
**YOGYAKARTA**  
2006

## PENGESAHAN SKRIPSI

Skripsi dengan judul :

**PEMANFAATAN FOTO UDARA PANKROMATIK HITAM PUTIH  
DAN SISTEM INFORMASI GEOGRAFI UNTUK  
PENENTUAN TINGKAT POTENSI OBYEK WISATA ALAM  
DI KABUPATEN BANTUL**




Disusun oleh :

**Lukman Anwar Dwi Saputra**  
00 / 135322 / GE / 04790

diuji pada hari dan tanggal :  
Senin, 01 Mei 2006

Dinyatakan lulus pada hari dan tanggal :  
Senin, 01 Mei 2006

Oleh Tim Penguji

Ketua / Pembimbing Utama	Dr. H. Prapto Suharsono, M.Sc	
Anggota	Andri Kurniawan, S.Si., M.Si.	
Anggota	Sigit Herumurti B.S, S.Si.,M.Si	

Yogyakarta, 08 Mei 2006



Dekan,



**Dr. H. Hartono, DEA., DESS.**