

PERBANDINGAN VARIASI RESOLUSI SPASIAL DEM TERHADAP
MODEL KERAWANAN LONGSOR DENGAN REGRESI LOGISTIK DI
KABUPATEN MAGELANG

SKRIPSI

Diajukan untuk memenuhi syarat memperoleh gelar kesarjanaan S1 pada
Prodi Geografi Lingkungan, Departemen Geografi Lingkungan
Fakultas Geografi, UGM



Oleh
Vikarinda Virginia Taniu
21/477461/GE/09580

KEMENTERIAN PENDIDIKAN TINGGI, SAINS, DAN TEKNOLOGI
UNIVERSITAS GADJAH MADA
FAKULTAS GEOGRAFI
YOGYAKARTA
2025

LEMBAR PENGESAHAN SKRIPSI

Skripsi dengan judul

PERBANDINGAN VARIASI RESOLUSI SPASIAL DEM TERHADAP MODEL
KERAWANAN LONGSOR DENGAN REGRESI LOGISTIK DI KABUPATEN
MAGELANG





Disusun oleh

Vikarinda Virginia Taniu
21/477461/GE/09580

Diuji pada hari dan tanggal
Jum'at, 11 Juli 2025


Dinyatakan lulus pada hari dan tanggal
Jum'at, 11 Juli 2025

Oleh Tim Penguji Skripsi

Tim Penguji Skripsi	Nama Lengkap	Tanda Tangan
Ketua Tim Penguji	Utia Suarna, S.Si., M.Sc.	
Pembimbing	Dr.Eng. Guruh Samodra, S.Si., M.Si	
Penguji 1	Prof.Dr.Drs. Eko Haryono, M.Si	
Penguji 2	Barandi Sapta Widartono, S.Si., M.Si., M.Sc.	

Yogyakarta, 17 Juli 2025
Wakil Dekan Bidang Pendidikan, Pengajaran, dan
Kemahasiswaan, Fakultas Geografi UGM



Dr. Erlis Saputra, S.Si., M.Si. 
NIP-198010012008121003