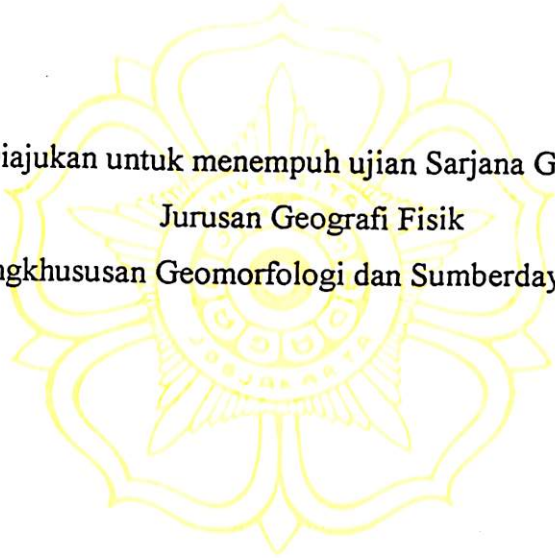


**EVALUASI KEMAMPUAN LAHAN
UNTUK WISATA ALAM PEGUNUNGAN
DI KECAMATAN CANGKRINGAN KABUPATEN SLEMAN
DAN KECAMATAN KEMALANG KABUPATEN KLATEN**

SKRIPSI



Diajukan untuk menempuh ujian Sarjana Geografi
Jurusan Geografi Fisik
Pengkhususan Geomorfologi dan Sumberdaya Lahan

Oleh:

Muh. Aris Marfai
94/94359/GE/03872

DEPARTEMEN PENDIDIKAN DAN KEBUDAYAAN
UNIVERSITAS GADJAH MADA
FAKULTAS GEOGRAFI
YOGYAKARTA

1998



UNIVERSITAS
GADJAH MADA

Evaluasi kemampuan lahan untuk wisata alam pegunungan di kecamatan Cangkringan kabupaten Sleman dan kecamatan Kemalang kabupaten Klaten
Muh. Aris Marfai, Drs. Suprpto Dibyosaputro, M.Sc.
Universitas Gadjah Mada, 1998 | Diunduh dari <http://etd.repository.ugm.ac.id/>





Diuji Pada


H a r i : Kamis
Tanggal : 20 Agustus 1998

Diyudisium Lulus


H a r i : Sabtu
Tanggal : 29 Agustus 1998

Tim Penguji

Ketua : Drs Ig.Sugiman M.S. 
Anggota : Drs Suprpto Dibyosaputro M.Sc. 
Anggota : Drs Suratman Worosuprojo M.Sc. 
Anggota : Drs Widiyanto M.S. 
Anggota :

Pembimbing : Drs Suprpto Dibyosaputro M.Sc. 
.....

Yogyakarta, 29 September 1998

Dekan,

Prof. Dr. Sutikno



UNIVERSITAS
GADJAH MADA

Evaluasi kemampuan lahan untuk wisata alam pegunungan di kecamatan Cangkringan kabupaten Sleman dan kecamatan Kemalang kabupaten Klaten
Muh. Aris Marfai, Drs. Suprpto Dibyosaputro, M.Sc.
Universitas Gadjah Mada, 1998 | Diunduh dari <http://etd.repository.ugm.ac.id/>





Diuji Pada


H a r i : Kamis
T a n g g a l : 20 Agustus 1998

Diyudisium Lulus


H a r i : Sabtu
T a n g g a l : 29 Agustus 1998

Tim Penguji

Ketua : Drs Ig.Sugiman M.S. 
Anggota : Drs Suprpto Dibyosaputro M.Sc. 
Anggota : Drs Suratman Worosuprojo M.Sc. 
Anggota : Drs Widiyanto M.S. 
Anggota :

Pembimbing : Drs Suprpto Dibyosaputro M.Sc. 
.....

Yogyakarta, 29 September 1998

Dekan,

Prof. Dr. Sutikno