

**ANALISIS PENGARUH PERUBAHAN TUTUPAN LAHAN
KABUPATEN BEKASI TAHUN 2004-2024 TERHADAP SUHU
PERMUKAAN LAHAN MENGGUNAKAN CITRA LANDSAT
DAN *MACHINE LEARNING***

Proyek Akhir

diajukan sebagai salah satu persyaratan
untuk memperoleh gelar sarjana terapan
Program Studi Sistem Informasi Geografis



diajukan oleh
Zat Lentera Sunda Hasbillah
21/479132/SV/19443

kepada

**PROGRAM STUDI SARJANA TERAPAN SISTEM INFORMASI GEOGRAFIS
DEPARTEMEN TEKNOLOGI KEBUMIHAN
SEKOLAH VOKASI
UNIVERSITAS GADJAH MADA
YOGYAKARTA
2025**

**ANALISIS PENGARUH PERUBAHAN TUTUPAN LAHAN KABUPATEN BEKASI TAHUN
2004-2024 TERHADAP SUHU PERMUKAAN LAHAN MENGGUNAKAN CITRA
LANDSAT DAN MACHINE LEARNING**

PROYEK AKHIR

disusun oleh

Zat Lentera Sunda Hasbillah

NIM 21/479132/SV/19443

Diajukan untuk memenuhi salah satu syarat memperoleh gelar Sarjana Terapan pada
Program Studi Sistem Informasi Geografis,
Departemen Teknologi Kebumian, Sekolah Vokasi
Universitas Gadjah Mada


Telah dipertahankan didepan Tim Penguji
Pada tanggal 23 Juli 2025


Diterima dan disetujui oleh,


Ketua Tim Penguji

Sekretaris
Penguji/Pembimbing

Anggota Penguji


Dr. Taufik Hery Purwanto,
M. Si


Dr. Retnadi Heru Jatmiko,
M.Sc.


Karen Slamet Hardjo, S.Si.,
M.Sc

NIP. 196804011997021001


NIP. 196703171994031004


NIP. 197511022014091001

Tanggal 23 Juli 2025

Mengetahui

Ketua Departemen Teknologi Kebumian




Dr. Taufik Hery Purwanto, M.Si.

NIP. 196804011997021001