


**APLIKASI PENGINDERAAN JAUH DAN SISTEM INFORMASI  
GEOGRAFIS DALAM PEMETAAN KERAWANAN KEBAKARAN HUTAN  
DI KAWASAN TAMAN NASIONAL GUNUNG MERBABU**

SKRIPSI

Diajukan untuk memenuhi syarat penyusunan skripsi S-1  
pada Program Studi Kartografi dan Penginderaan Jauh  
Fakultas Geografi Universitas Gadjah Mada



Oleh:

**Ardana Neswara Haq**

**NIM. 21/473794/GE/09502**

KEMENTERIAN PENDIDIKAN TINGGI, SAINS DAN TEKNOLOGI

UNIVERSITAS GADJAH MADA

FAKULTAS GEOGRAFI

DEPARTEMEN SAINS INFORMASI GEOGRAFI

YOGYAKARTA

2025

**APLIKASI PENGINDERAAN JAUH DAN SISTEM INFORMASI GEOGRAFIS  
DALAM PEMETAAN KERAWANAN KEBAKARAN HUTAN DI KAWASAN  
TAMAN NASIONAL GUNUNG MERBABU**





Disusun Oleh:

Ardana Neswara Haq  
21/473794/GE/09502

Diuji pada hari dan tanggal,  
Senin, 14 Juli 2025

Dinyatakan lulus ujian skripsi pada hari dan tanggal,  
Senin, 14 Juli 2025


Oleh Tim Penguji Skripsi,

Tim Penguji Skripsi	Nama Lengkap	Tanda Tangan
Ketua Penguji	Dr. Bowo Susilo, S.Si., M.T.	
Pembimbing Utama	Dr. Sandy Budi Wibowo, S.P., M.Sc.	
Penguji 1	Dr. Taufik Hery Purwanto, S.Si., M.Si.	
Penguji 2	Dr. Mukhamad Ngainul Malawani, S.Si., M.Sc.	

Yogyakarta, Juli 2025

Ketua Dekan Bidang Pendidikan,  
Pengajaran, dan Kemahasiswaan,



  
Dr. Erlis Saputra, S.Si., M.Si.  
NIP. 198010012008121003