

**EVALUASI LAHAN KOTA PEKALONGAN SEBAGAI  
PUSAT PERDAGANGAN DAN JASA YANG RESPONSIF  
TERHADAP PENURUNAN MUKA TANAH**

**TUGAS AKHIR**

Program Studi S1 Perencanaan Wilayah dan Kota

Sebagai Salah Satu Syarat untuk Mencapai  
Gelar Sarjana Perencanaan Wilayah dan Kota



Muhammad Adriyan Fa

21/477023/TK/52535

**DEPARTEMEN ARSITEKTUR DAN PERENCANAAN  
FAKULTAS TEKNIK  
UNIVERSITAS GADJAH MADA  
YOGYAKARTA**

**2025**

EVALUASI LAHAN KOTA PEKALONGAN SEBAGAI  
PUSAT PERDAGANGAN DAN JASA YANG RESPONSIF  
TERHADAP PENURUNAN MUKA TANAH

Disusun oleh:

Muhammad Adriyan Fa  
21/477023/TK/52535




Diuji pada Tanggal 18 Juli 2025  
dan Dinyatakan Lulus Memenuhi Syarat

Disahkan Oleh:

Pembimbing : Dr. Ir. Tri Mulyani Sunarharum, S.T., IPU.

Penguji 1 : Atrida Hadiani, S.T., M.Sc., Ph.D.

Penguji 2 : Irsyad Adhi Waskita Hutama, S.T., M.Sc., Ph.D.



Departemen Teknik Arsitektur dan Perencanaan  
Fakultas Teknik  
Universitas Gadjah Mada  
Ketua,



  
Ir. Deva Posterharoldas Swasto, S.T., M.Sc., Ph.D., IPM  
NIP. 197403081999031003