

**KAJIAN DELIMITASI BATAS MARITIM ANTARA INDONESIA,
MALAYSIA, DAN THAILAND DENGAN METODE PENDEKATAN
TIGA TAHAP**

SKRIPSI



Diajukan oleh :

DIMAS ALDY YUDITAMA

NIM: 21/473725/TK/52222

PROGRAM STUDI SARJANA TEKNIK GEODESI

DEPARTEMEN TEKNIK GEODESI

FAKULTAS TEKNIK

UNIVERSITAS GADJAH MADA

YOGYAKARTA

2025

STUDY OF MARITIME BOUNDARY DELIMITATION AMONG INDONESIA, MALAYSIA, AND THAILAND USING THREE STAGE APPROACH

FINAL PROJECT



By :

DIMAS ALDY YUDITAMA

NIM: 21/473725/TK/52222

UNDERGRADUATE STUDY PROGRAM OF GEODETIC ENGINEERING

DEPARTMENT OF GEODETIC ENGINEERING

FACULTY OF ENGINEERING

UNIVERSITAS GADJAH MADA

YOGYAKARTA

2025

**KAJIAN DELIMITASI BATAS MARITIM ANTARA INDONESIA,
MALAYSIA, DAN THAILAND DENGAN METODE PENDEKATAN
TIGA TAHAP**

SKRIPSI

**Untuk memenuhi salah satu persyaratan dalam mencapai derajat
Sarjana Teknik Program Studi Sarjana Teknik Geodesi**



Diajukan oleh :

DIMAS ALDY YUDITAMA

NIM: 21/473725/TK/52222

PROGRAM STUDI SARJANA TEKNIK GEODESI

DEPARTEMEN TEKNIK GEODESI

FAKULTAS TEKNIK

UNIVERSITAS GADJAH MADA

YOGYAKARTA

2025

STUDY OF MARITIME BOUNDARY DELIMITATION AMONG INDONESIA, MALAYSIA, AND THAILAND USING THREE STAGE APPROACH

FINAL PROJECT

**Submitted as one of the requirements for obtaining the degree of
Bachelor of Engineering in Study Program of Geodetic Engineering**



By :

DIMAS ALDY YUDITAMA

NIM: 21/473725/TK/5222

UNDERGRADUATE STUDY PROGRAM OF GEODETIC ENGINEERING

DEPARTMENT OF GEODETIC ENGINEERING

FACULTY OF ENGINEERING

UNIVERSITAS GADJAH MADA

YOGYAKARTA

2025

SKRIPSI
**KAJIAN DELIMITASI BATAS MARITIM ANTARA INDONESIA, MALAYSIA,
DAN THAILAND DENGAN METODE PENDEKATAN TIGA TAHAP**

Dipersiapkan dan disusun oleh:


Dimas Aldy Yuditama

21/473725/TK/52222

Telah dipertahankan di depan Dewan Penguji pada tanggal 3 Juni 2025

Susunan Dewan Penguji:


Ketua/Pembimbing



Ir. I Made Andi Arsana, S.T., M.E., Ph.D.

NIP. 197805122002121001


Anggota 1



**Prof. Dr. Ir. Leni Sophia Heliani, S.T.,
M.Sc., IPU.**

NIP. 197004081994122001

Anggota 2



Ir. Abdul Basith, S.T., M.Si., Ph.D.

NIP. 197112271998031003

Skripsi ini telah diterima sebagai salah satu persyaratan untuk mencapai derajat

Sarjana Teknik Program Studi Teknik Geodesi

Tanggal 3 JULI 2025

Ketua Program Studi Sarjana Teknik Geodesi

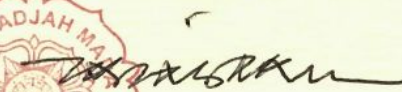



Ir. Heri Sutanta, S.T., M.Sc., Ph.D.

NIP. 197605232002121002

Mengetahui,

Ketua Departemen Teknik Geodesi



Prof. Ir. Trias Aditya, K.M., Ph.D., IPU., ASEAN Eng.

NIP. 197504222002121002