




Pemetaan Mobilitas Petani Menuju Sawah Berbasis Sistem Informasi Geografis
Naflah Khansa Imtinan, Ir. Heri Sutanta, S.T., M.Sc., Ph.D
Universitas Gadjah Mada, 2025 | Diunduh dari <http://etd.repository.ugm.ac.id/>

UNIVERSITAS
GADJAH MADA

PEMETAAN MOBILITAS PETANI MENUJU SAWAH BERBASIS SISTEM INFORMASI GEOGRAFIS

SKRIPSI



Oleh:

NAFLAH KHANSA IMTINAN

21/482735/TK/53355

PROGRAM STUDI SARJANA TEKNIK GEODESI

FAKULTAS TEKNIK

UNIVERSITAS GADJAH MADA


YOGYAKARTA

2025



MAPPING FARMERS' MOBILITY TO RICE FIELDS USING GEOGRAPHIC INFORMATION SYSTEM

FINAL PROJECT



By:

NAFLAH KHANSA IMTINAN

21/482735/TK/53355

UNDERGRADUATE STUDY PROGRAM OF GEODETIC ENGINEERING

DEPARTMENT OF GEODETIC ENGINEERING

FACULTY OF ENGINEERING

UNIVERSITAS GADJAH MADA

2025




UNIVERSITAS
GADJAH MADA

Pemetaan Mobilitas Petani Menuju Sawah Berbasis Sistem Informasi Geografis
Naflah Khansa Imtinan, Ir. Heri Sutanta, S.T., M.Sc., Ph.D
Universitas Gadjah Mada, 2025 | Diunduh dari <http://etd.repository.ugm.ac.id/>

PEMETAAN MOBILITAS PETANI MENUJU SAWAH BERBASIS SISTEM INFORMASI GEOGRAFIS

SKRIPSI

Untuk memenuhi salah satu persyaratan dalam mencapai derajat
Sarjana Teknik Program Studi Sarjana Teknik Geodesi



Oleh:

NAFLAH KHANSA IMTINAN

21/482735/TK/53355

PROGRAM STUDI SARJANA TEKNIK GEODESI

FAKULTAS TEKNIK

UNIVERSITAS GADJAH MADA

YOGYAKARTA

2025




UNIVERSITAS
GADJAH MADA

Pemetaan Mobilitas Petani Menuju Sawah Berbasis Sistem Informasi Geografis
Naflah Khansa Imtinan, Ir. Heri Sutanta, S.T., M.Sc., Ph.D
Universitas Gadjah Mada, 2025 | Diunduh dari <http://etd.repository.ugm.ac.id/>

MAPPING FARMERS' MOBILITY TO RICE FIELDS USING GEOGRAPHIC INFORMATION SYSTEM

FINAL PROJECT

Submitted as a partial fulfillment of requirements for obtaining the degree of Bachelor of
Engineering in the Study Program of Geodetic Engineering



By:

NAFLAH KHANSA IMTINAN

21/482735/TK/53355

UNDERGRADUATE STUDY PROGRAM OF GEODETIC ENGINEERING

DEPARTMENT OF GEODETIC ENGINEERING

FACULTY OF ENGINEERING

UNIVERSITAS GADJAH MADA

2025



UNIVERSITAS
GADJAH MADA

Pemetaan Mobilitas Petani Menuju Sawah Berbasis Sistem Informasi Geografis

Naflah Khansa Imtinan, Ir. Heri Sutanta, S.T., M.Sc., Ph.D

Universitas Gadjah Mada, 2025 | Diunduh dari <http://etd.repository.ugm.ac.id/>

SKRIPSI

PEMETAAN MOBILITAS PETANI MENUJU SAWAH BERBASIS SISTEM INFORMASI GEOGRAFIS

Dipersiapkan dan disusun oleh

NAFLAH KHANSA IMTINAN


NIM: 21/482735/TK/53355

Telah dipertahankan di depan Dewan Penguji
pada tanggal 2 Juli 2025

Susunan Dewan Penguji:


Ketua/Pembimbing

Anggota 1


Ir. Heri Sutanta, S.T., M.Sc., Ph.D.
NIP. 197605232002121002



Dr. Ir. Bambang Kurni Cahyono, S.T., M.Sc., IPU.
NIP. 198103222005011005

Anggota 2


I Made Andi Arsana, S.T., ME., Ph.D
NIP. 197805122002121001

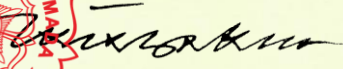
Skripsi ini telah diterima sebagai salah satu persyaratan untuk mencapai
derajat Sarjana Teknik pada Program Studi Teknik Geodesi
Tanggal: 16 JULI 2025

Ketua Program Studi Sarjana Teknik Geodesi


Ir. Heri Sutanta, S.T., M.Sc., Ph.D.
NIP. 197605232002121002

Mengetahui Ketua Departemen Teknik Geodesi




Prof. Ir. Mias Aditya K.M., Ph.D., IPU., ASEAN Eng.
NIP. 197504222002121002