

**ANALISIS PERUBAHAN PENGGUNAAN LAHAN PERTANIAN MENJADI  
NONPERTANIAN DAN KESESUAIANNYA DENGAN TATA RUANG DI  
KAPANEWON KASIHAN, KABUPATEN BANTUL**

**SKRIPSI**

Diajukan untuk memenuhi syarat memperoleh gelar kesarjanaan S1 pada Program  
Studi Pembangunan Wilayah, Fakultas Geografi, Universitas Gadjah Mada



Oleh :

Laila Putri Rachmayani

21/482556/GE/09748

**DEPARTEMEN GEOGRAFI PEMBANGUNAN**

**FAKULTAS GEOGRAFI**

**UNIVERSITAS GADJAH MADA**

**YOGYAKARTA**

**2025**

## HALAMAN PENGESAHAN

### LEMBAR PENGESAHAN SKRIPSI

Skripsi dengan judul

**Analisis Perubahan Penggunaan Lahan Pertanian Menjadi Nonpertanian dan Kesesuaiannya dengan Tata Ruang di Kapanewon Kasihan, Kabupaten Bantul**




Disusun Oleh:

Laila Putri Rachmayani  
21/482556/GE/09748


diuji pada hari dan tanggal,  
Rabu, 9 Juli 2025

dinyatakan lulus ujian skripsi pada hari dan tanggal,  
Rabu, 9 Juli 2025

Oleh Tim Penguji Skripsi,

Tim Penguji Skripsi	Nama Lengkap	Tanda Tangan
Ketua Tim Penguji	Dr. Geog. Dodi Widiyanto, S.Si., M.Reg.Dev.	
Pembimbing Utama	Mohammad Isnaini Sadali, S.Si., M.Sc.	
Penguji 1	Surani Hasanati, S.Si., M.Sc.	
Penguji 2	Candra Sari Djati Kartika S.Si., M.Sc.	

Yogyakarta, 13 Juli 2025  
Wakil Dekan Bidang Pendidikan,  
Pengajaran, dan Kemahasiswaan,



Dr Erlis Sputra, S.Si., M.Si.  
NIP. 198010012008121003