


**KAJIAN GEOMETRI SAMPAH DAN DAMPAK LINGKUNGAN  
DI KAWASAN TPA PIYUNGAN YOGYAKARTA MENGGUNAKAN  
CITRA SATELIT DAN FOTO UDARA *UNMANNED AERIAL VEHICLE*  
(UAV)**

SKRIPSI

Diajukan untuk memenuhi syarat memperoleh gelar kesarjanaan S1  
pada Program Studi Kartografi dan Penginderaan Jauh  
Fakultas Geografi Universitas Gadjah Mada



Oleh:

**Gilang Cahya Nusantara**

**NIM. 21/478656/GE/09633**

KEMENTERIAN PENDIDIKAN TINGGI, SAINS, DAN TEKNOLOGI

UNIVERSITAS GADJAH MADA

FAKULTAS GEOGRAFI

DEPARTEMEN SAINS INFORMASI GEOGRAFI

YOGYAKARTA

2025

## LEMBAR PENGESAHAN

Skripsi dengan judul

**KAJIAN GEOMETRI SAMPAH DAN DAMPAK LINGKUNGAN DI KAWASAN TPA  
PIYUNGAN YOGYAKARTA MENGGUNAKAN CITRA SATELIT DAN FOTO  
UDARA UNMANNED AERIAL VEHICLE (UAV)**




Disusun Oleh:

Gilang Cahya Nusantara  
21/478656/GE/09633

Diuji pada hari dan tanggal,  
Selasa, 8 Juli 2025


Dinyatakan lulus ujian skripsi pada hari dan tanggal,  
Selasa, 8 Juli 2025

Oleh Tim Penguji Skripsi,

Tim Penguji Skripsi	Nama Lengkap	Tanda Tangan
Ketua Tim Penguji	Dr. Nurul Khakim, M.Si.	
Pembimbing Utama	Dr. Sandy Budi Wibowo, S.P., M.Sc.	
Penguji 1	Dr. Sudaryatno, M.Si.	
Penguji 2	Prof. Dr. Slamet Suprayogi, M.S.	

Yogyakarta, Juli 2025  
Wakil Dekan Bidang Pendidikan,  
Pengajaran, dan Kemahasiswaan,



Dr. Erlis Saputra, S.Si., M.Si.   
NIP 198010012008121003