


**PEMETAAN PERUBAHAN PENGGUNAAN LAHAN TAMBAK
MENGGUNAKAN METODE KLASIFIKASI *MACHINE LEARNING* STUDI
KASUS: SEBAGIAN WILAYAH PESISIR KABUPATEN DEMAK
TAHUN 2015 DAN 2024**

SKRIPSI

Diajukan untuk memenuhi syarat penyusunan skripsi S-1
pada Program Studi Kartografi dan Penginderaan Jauh
Fakultas Geografi Universitas Gadjah Mada



Oleh:

Anggita Tantri Utami

NIM. 21/478630/GE/09632

KEMENTERIAN PENDIDIKAN TINGGI, SAINS, DAN TEKNOLOGI
UNIVERSITAS GADJAH MADA
FAKULTAS GEOGRAFI
DEPARTEMEN SAINS INFORMASI GEOGRAFI
YOGYAKARTA

2025

LEMBAR PENGESAHAN SKRIPSI

Skripsi dengan judul:

PEMETAAN PERUBAHAN PENGGUNAAN LAHAN TAMBAK MENGGUNAKAN
METODE KLASIFIKASI *MACHINE LEARNING* STUDI KASUS: SEBAGIAN WILAYAH
PESISIR KABUPATEN DEMAK
TAHUN 2015 DAN 2024





Disusun Oleh:

(Anggita Tantri Utami)
21/478630/GE/09632

diuji pada hari dan tanggal,
Rabu, 2 Juli 2025

dinyatakan lulus ujian skripsi pada hari dan tanggal,
Rabu, 2 Juli 2025


Oleh Tim Penguji Skripsi,

Tim Penguji Skripsi	Nama Lengkap	Tanda Tangan
Ketua Penguji	Totok Wahyu Wibowo, S.Si., M.Sc.	
Pembimbing	Dr. Nur Mohammad Farda, S.Si., M.Cs.	
Penguji 1	Dr. Nurul Khakim, M.Si	
Penguji 2	Dr. Emilya Nurjani, S.Si., M.Si	

Yogyakarta, 11 Juli 2025

Wakil Dekan Bidang Pendidikan,
Pengajaran, dan Kemahasiswaan,




Dr. Ernis Saputra, S.Si., M.Si.
NIP. 198610012008121003