


**PEMANFAATAN MOSAIK FOTO UDARA UNTUK ANALISIS
AUTOKORELASI SPASIAL KEPADATAN BANGUNAN DAN
KERAPATAN RUANG TERBUKA HIJAU TERHADAP KONDISI IKLIM
MIKRO DI KECAMATAN MAGELANG SELATAN**

SKRIPSI

Diajukan untuk memenuhi syarat penyusunan skripsi S-1

pada Program Studi Kartografi dan Penginderaan Jauh

Fakultas Geografi Universitas Gadjah Mada



Oleh:

Linggar Putra Pamungkas

NIM. 21/479286/GE/09645

KEMENTERIAN TINGGI, SAINS, DAN TEKNOLOGI

UNIVERSITAS GADJAH MADA

FAKULTAS GEOGRAFI

DEPARTEMEN SAINS INFORMASI GEOGRAFI

YOGYAKARTA

2025

LEMBAR PENGESAHAN

Skripsi dengan judul

PEMANFAATAN MOSAIK FOTO UDARA UNTUK ANALISIS AUTOKORELASI SPASIAL KEPADATAN BANGUNAN DAN KERAPATAN RUANG TERBUKA HIJAU TERHADAP KONDISI IKLIM MIKRO DI KECAMATAN MAGELANG SELATAN





Disusun oleh:

Linggar Putra Pamungkas
21/479286/GE/09645

Diuji pada hari dan tanggal,
Rabu, 11 Juni 2025


Dinyatakan lulus ujian skripsi pada hari dan tanggal,
Rabu, 11 Juni 2025

Oleh Tim Penguji Skripsi,

Tim Penguji Skripsi	Nama Lengkap	Tanda Tangan
Ketua Tim Penguji	Dr. Barandi Sapta Widartono, S.Si., M.Si., M.Sc.	
Pembimbing Utama	Dr. Iswari Nur Hidayati, S.Si., M.Sc.	
Penguji 1	Prof. Dr. Drs. R. Suharyadi, M.Sc.	
Penguji 2	Dr. Andri Kurniawan, S.Si., M.Si.	

Yogyakarta, Juli 2025
Wakil Dekan Bidang Pendidikan,
Pengajaran, dan Kemahasiswaan,




Dr. Erlis Saputra, S.Si., M.Si.
NIP. 198010012008121003