


**PEMETAAN KUALITAS PERMUKIMAN MENGGUNAKAN CITRA WORLDVIEW-2
DAN HUBUNGANNYA DENGAN KONDISI SOSIAL EKONOMI PENDUDUK
DI KECAMATAN TINGKIR, KOTA SALATIGA**

SKRIPSI

Diajukan untuk memenuhi syarat memperoleh gelar S-1
pada Program Studi Kartografi dan Penginderaan Jauh
Fakultas Geografi Universitas Gadjah Mada



Oleh:

Aldi Setio Irfan

NIM. 20/461442/GE/09402

KEMENTERIAN PENDIDIKAN TINGGI, SAINS, DAN TEKNOLOGI

UNIVERSITAS GADJAH MADA

FAKULTAS GEOGRAFI

DEPARTEMEN SAINS INFORMASI GEOGRAFI

YOGYAKARTA

2025

LEMBAR PENGESAHAN

Skripsi dengan judul:

PEMETAAN KUALITAS PERMUKIMAN MENGGUNAKAN CITRA WORLDVIEW-2
DAN HUBUNGANNYA DENGAN KONDISI SOSIAL EKONOMI PENDUDUK
DI KECAMATAN TINGKIR, KOTA SALATIGA





Disusun oleh:

Aldi Setio Irfan
20/461442/GE/09402

Diuji pada hari dan tanggal,
Rabu, 9 Juli 2025


Dinyatakan lulus ujian skripsi pada hari dan tanggal,
Rabu, 9 Juli 2025

Oleh Tim Penguji Skripsi,

Tim Penguji Skripsi	Nama Lengkap	Tanda Tangan
Ketua Tim Penguji	Totok Wahyu Wibowo, S.Si., M.Sc.	
Pembimbing	Dr. Prima Widayani, S.Si., M.Si.	
Penguji 1	Candra Sari Djati Kartika, S.Si., M.Sc.	
Penguji 2	Dr. Alia Fajarwati, S.Si., M.IDEA.	

Yogyakarta, 16 Juli 2025
Wakil Dekan Bidang Pendidikan,
Pengajaran, dan Kemahasiswaan,




Dr. Ernis Saputra, S.Si., M.Si.
NIP. 198010012008121003