


**PEMANFAATAN CITRA SPOT-6 DENGAN  
SISTEM INFORMASI GEOGRAFIS UNTUK ESTIMASI HARGA LAHAN  
DI KECAMATAN GROGOL, KABUPATEN SUKOHARJO**

**SKRIPSI**

Diajukan untuk memenuhi syarat  
memperoleh gelar kesarjanaan S1  
pada Program Studi Kartografi dan Penginderaan Jauh  
Fakultas Geografi Universitas Gadjah Mada



Oleh:

**Delima Purnamaningrum**

**NIM. 21/477731/GE/09593**

KEMENTERIAN PENDIDIKAN TINGGI, SAINS DAN TEKNOLOGI

UNIVERSITAS GADJAH MADA

FAKULTAS GEOGRAFI

DEPARTEMEN SAINS INFORMASI GEOGRAFI

YOGYAKARTA

2025

## LEMBAR PENGESAHAN

Skripsi dengan judul

PEMANFAATAN CITRA SPOT-6 DENGAN SISTEM INFORMASI GEOGRAFIS  
UNTUK ESTIMASI HARGA LAHAN  
DI KECAMATAN GROGOL, KABUPATEN SUKOHARJO





Disusun oleh:

Delima Purnamaningrum  
21/477731/GE/09593

Diuji pada hari dan tanggal,  
Selasa, 10 Juni 2025

Dinyatakan lulus ujian skripsi pada hari dan tanggal,  
Selasa, 10 Juni 2025

Oleh Tim Penguji Skripsi,

Tim Penguji Skripsi	Nama Lengkap	Tanda Tangan
Ketua Penguji	Dr. Taufik Hery Purwanto, S.Si., M.Si.	
Pembimbing	Dr. Bowo Susilo, S.Si., M.T.	
Penguji 1	Dr. Prima Widayani, S.Si., M.Si.	
Penguji 2	Dr. Andri Kurniawan, S.Si., M.Si.	

Yogyakarta, Juli 2025  
Wakil Dekan Bidang Pendidikan,  
Pengajaran, dan Kemahasiswaan,



Dr. Erlis Sastrura, S.Si., M.Si. α  
NIP. 198910012008121003