


**ESTIMASI PRODUKSI TEBU MENGGUNAKAN CITRA SENTINEL 2A
BERBASIS TRANSFORMASI INDEKS VEGETASI DI KECAMATAN
GONDANGLEGI DAN KROMENGAN, KABUPATEN MALANG**

SKRIPSI

Diajukan untuk memenuhi syarat memperoleh gelar kesarjanaan S1
pada Program Studi Kartografi dan Penginderaan Jauh
Fakultas Geografi Universitas Gadjah Mada



Oleh:

Imelda Regia Puspa Ayu

NIM. 21/473674/GE/09492

KEMENTERIAN PENDIDIKAN TINGGI, SAINS, DAN TEKNOLOGI
UNIVERSITAS GADJAH MADA
FAKULTAS GEOGRAFI
DEPARTEMEN SAINS INFORMASI GEOGRAFI
YOGYAKARTA
2025

LEMBAR PENGESAHAN

Skripsi dengan judul

ESTIMASI PRODUKSI TEBU MENGGUNAKAN CITRA SENTINEL 2A BERBASIS TRANSFORMASI INDEKS VEGETASI DI KECAMATAN GONDANGLEGI DAN KROMENGAN, KABUPATEN MALANG

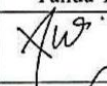
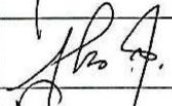


Disusun oleh:

Imelda Regia Puspa Ayu
21/473674/GE/09492

Diuji pada hari dan tanggal,
Senin, 16 Juni 2025


Dinyatakan lulus ujian skripsi pada hari dan tanggal,
Senin, 16 Juni 2025

Oleh Tim Penguji Skripsi

Tim Penguji Skripsi	Nama Lengkap	Tanda Tangan
Ketua Tim Penguji	Prof. Dr. Pramaditya Wicaksono, S.Si., M.Sc.	
Pembimbing Utama	Dr. Sigit Heru Murti B.S, S.Si., M.Si.	
Penguji 1	Prof. Muhammad Kamal, S.Si., M.GIS., Ph.D.	
Penguji 2	Dr. Sudrajat, S.Si., M.P.	

Yogyakarta, 14 Juli 2025
Wakil Dekan Bidang Pendidikan,
Pengajaran, dan Kemahasiswaan,



Dr. Erlis Saputra, S.Si., M.Si. 
NIP 198010012008121003