


SKRIPSI

Diajukan untuk memenuhi syarat kelulusan  
pada Program Studi Kartografi dan Penginderaan Jauh  
Fakultas Geografi Universitas Gadjah Mada



Oleh:

**Lukmanda Indira Putri**

**21/477178/GE/09571**

KEMENTERIAN PENDIDIKAN TINGGI, SAINS, DAN TEKNOLOGI

UNIVERSITAS GADJAH MADA

FAKULTAS GEOGRAFI

DEPARTEMEN SAINS INFORMASI GEOGRAFI

YOGYAKARTA

2025

## LEMBAR PENGESAHAN

Skripsi dengan judul

PEMETAAN ESTIMASI WATER TABLE DEPTH PADA GAMBUT TROPIS BERBASIS  
PENGINDERAAN JAUH DI SEBAGIAN KALIMANTAN TENGAH DAN KALIMANTAN  
SELATAN



Disusun oleh:

Lukmanda Indira Putri  
21/477178/GE/09571

Diuji pada hari dan tanggal,  
Kamis, 19 Juni 2025

Dinyatakan lulus ujian skripsi pada hari dan tanggal,  
Kamis, 19 Juni 2025

Oleh Tim Penguji Skripsi,

Tim Penguji Skripsi	Nama Lengkap	Tanda Tangan
Ketua Tim Penguji	Dr. Sudaryatno, M.Si.	
Pembimbing Utama	Wirastuti Widyatmanti, S.Si., Ph.D.	
Penguji 1	Dr. Sigit Heru Murti B.S., S.Si., M.Si.	
Penguji 2	Prof. Dr. Slamet Suprayogi, M.S.	

Yogyakarta, 19 Juli 2025

Wakil Dekan Bidang Pendidikan,  
Pengajaran, dan Kemahasiswaan,



  
Dr. Erlis Saputra, S.Si., M.Si.   
NIP-198010012008121003