

SKRIPSI

**SEBARAN POTENSI ZONA NIKEL LATERIT PADA DAERAH
TAPUNOPAKA, SULAWESI TENGGARA BERDASARKAN DATA
*GROUND PENETRATING RADAR (GPR)***

***DISTRIBUTION OF LATERITIC NICKEL POTENTIAL ZONES IN THE
TAPUNOPAKA AREA, SOUTHEAST SULAWESI BASED ON GROUND
PENETRATING RADAR (GPR) DATA***



SEPTINE SENDY AZMY

NIM. 21/473762/PA/20428

**PROGRAM STUDI GEOFISIKA
DEPARTEMEN FISIKA
FAKULTAS MATEMATIKA DAN ILMU PENGETAHUAN ALAM
UNIVERSITAS GADJAH MADA
YOGYAKARTA**


2025

SKRIPSI

**SEBARAN POTENSI ZONA NIKEL LATERIT PADA DAERAH
TAPUNOPAKA, SULAWESI TENGGARA BERDASARKAN DATA
*GROUND PENETRATING RADAR (GPR)***

***DISTRIBUTION OF LATERITIC NICKEL POTENTIAL ZONES IN THE
TAPUNOPAKA AREA, SOUTHEAST SULAWESI BASED ON GROUND
PENETRATING RADAR (GPR) DATA***

Diajukan untuk memenuhi salah satu syarat memperoleh derajat Sarjana Sains
Ilmu Fisika Program Studi Geofisika



SEPTINE SENDY AZMY
NIM. 21/473762/PA/20428

**PROGRAM STUDI GEOFISIKA
DEPARTEMEN FISIKA
FAKULTAS MATEMATIKA DAN ILMU PENGETAHUAN ALAM
UNIVERSITAS GADJAH MADA
YOGYAKARTA**

2025

HALAMAN PENGESAHAN

SKRIPSI

**SEBARAN POTENSI ZONA NIKEL LATERIT PADA DAERAH
TAPUNOPAKA, SULAWESI TENGGARA BERDASARKAN DATA
GROUND PENETRATING RADAR (GPR)**

Telah dipersiapkan dan disusun oleh

SEPTINE SENDY AZMY

21/473762/PA/20428


Telah dipertahankan di depan Tim Penguji


Pada tanggal 20 Juni 2025

Susunan Tim Penguji

Pembimbing I

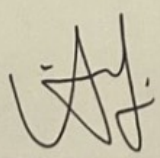
Penguji I



Dr. T. Marwan Irnaka, S.Si., M.Sc.
NIP. 111198903201608101


Prof. Dr. Sismanto, M.Si.
NIP. 196002051988031002

Pembimbing II

Penguji II


M. Arief Wicaksono, S.T., MEnergy
PT ANTAM Tbk Unit Geomin


Dr. rer. nat. Ade Anggraini, S.Si., M.T.
NIP. 197305012005012001

Mengetahui,
a.n. Dekan FMIPA UGM
Wakil Dekan Bidang Pendidikan, Pengajaran
dan Kemahasiswaan

