


**PENGEMBANGAN WEBGIS UNTUK PEMANTAUAN
SECARA LANGSUNG PEMILIHAN KEPALA DAERAH:
STUDI KASUS PILKADA KOTA CIMAHI TAHUN 2024**

Proyek Akhir

diajukan sebagai salah satu persyaratan
untuk memperoleh gelar sarjana terapan
Program Studi Sistem Informasi Geografis



diajukan oleh
Della Monica
21/478552/SV/19341

kepada

**PROGRAM STUDI
SARJANA TERAPAN SISTEM INFORMASI GEOGRAFIS
DEPARTEMEN TEKNOLOGI KEBUMIHAN
SEKOLAH VOKASI
UNIVERSITAS GADJAH MADA
YOGYAKARTA
2025**

LEMBAR PENGESAHAN

PENGEMBANGAN WEBGIS UNTUK PEMANTAUAN SECARA LANGSUNG
PEMILIHAN KEPALA DAERAH: STUDI KASUS PILKADA KOTA CIMAH
TAHUN 2024

PROYEK AKHIR

disusun oleh

Della Monica

NIM 21/478552/SV/19341

Diajukan untuk memenuhi salah satu syarat memperoleh gelar Sarjana Terapan pada
Program Studi Sistem Informasi Geografis,
Departemen Teknologi Kebumian, Sekolah Vokasi
Universitas Gadjah Mada


Telah dipertahankan di depan Tim Penguji
Pada tanggal 23 Juni 2025


Diterima dan disetujui oleh,


Ketua Tim Penguji

Sekretaris Penguji/
Pembimbing

Anggota Penguji



Prof. Dr. R. Suharyadi, M.Sc.
NIP. 196005061986031002


Karen Slamet Hardjo, S.Si., M.Sc.
NIP. 197511022014091001


Dr. Like Indrawati, S.Si., M.Sc.
NIP. 197410272014092001

Tanggal 7 Juli 2025

Mengetahui
Ketua Departemen Teknologi Kebumian


Dr. Taufik Hery Purwanto, M.Si.
NIP. 1968040119907021001