

KPJ  
3810  
ADJ



UNIVERSITAS  
GADJAH MADA

Pemanfaatan citra quickbird dan aster untuk mengkaji tingkat pelayanan jalan di koridor utama daerah perkotaan Yogyakarta

Adib Prima Adhitama, Dr. R. Suharyadi, M.Sc.

Universitas Gadjah Mada, 2010 | Diunduh dari <http://etd.repository.ugm.ac.id/>

# PEMANFAATAN CITRA QUICKBIRD DAN ASTER UNTUK MENGENAL TINGKAT PELAYANAN JALAN DI KORIDOR UTAMA DAERAH PERKOTAAN YOGYAKARTA

## SKRIPSI

Diajukan untuk memenuhi syarat  
memperoleh gelar kesarjanaan S1  
pada Fakultas Geografi UGM



Oleh :

**Adib Prima Adhitama**  
04/175499/GE/05546

MILIK PERPUSTAKAAN  
FAKULTAS GEOGRAFI UGM

Tanggal : 9 - 02 - 2010

No. Inv. : 2010/6/3810 SKR

DEPARTEMEN PENDIDIKAN NASIONAL  
FAKULTAS GEOGRAFI  
UNIVERSITAS GADJAH MADA  
YOGYAKARTA

2010



**Skripsi dengan judul**

**PEMANFAATAN CITRA QUICKBIRD DAN ASTER  
UNTUK MENGAJI TINGKAT PELAYANAN JALAN  
DI KORIDOR UTAMA  
DAERAH PERKOTAAN YOGYAKARTA**





**Disusun oleh:**

Adib Prima Adhitama  
04/175499/GE/05546

**diuji pada hari dan tanggal,  
Rabu, 23 Desember 2009**

**dinyatakan lulus pada hari dan tanggal,  
Rabu, 23 Desember 2009**

**Oleh tim penguji skripsi,**

|                        |   |                                       |   |
|------------------------|---|---------------------------------------|---|
| Ketua/Pembimbing Utama | : | Drs. R. Suharyadi, M.Sc.              |  |
| Anggota                | : | Dra. Endang Saraswati, M.S.           |  |
| Anggota                | : | Barandi Sapta Widartono, S.Si., M.Sc. |  |
| Anggota                | : | Dr. Sri Rum Giyarsih, S.Si., M.Si.    |  |

Yogyakarta, Januari 2010  
Dekan,



  
Prof. Dr. Suratman, M.Sc.