

**RANCANG BANGUN *WEBGIS* INTERAKTIF VISUALISASI DATA  
REKLAME KOTA YOGYAKARTA TAHUN 2024**

**Proyek Akhir**

Diajukan sebagai salah satu persyaratan  
untuk memperoleh gelar sarjana terapan  
Program Studi Sistem Informasi Geografis



Diajukan oleh :  
**Annisa Putri Graciella**  
21/474713/SV/19018

**PROGRAM STUDI SARJANA TERAPAN  
SISTEM INFORMASI GEOGRAFIS  
DEPARTEMEN TEKNOLOGI KEBUMIHAN  
SEKOLAH VOKASI  
UNIVERSITAS GADJAH MADA  
YOGYAKARTA  
2025**



UNIVERSITAS  
GADJAH MADA

**Rancang Bangun WebGIS Interaktif Visualisasi Data Reklame Kota Yogyakarta Tahun 2024**  
Annisa Putri Graciella, Ari Cahyono, S.Si., M.Sc.  
Universitas Gadjah Mada, 2025 | Diunduh dari <http://etd.repository.ugm.ac.id/>

**LEMBAR PENGESAHAN**

**RANCANG BANGUN *WEBGIS* INTERAKTIF VISUALISASI DATA REKLAME  
KOTA YOGYAKARTA TAHUN 2024**

**PROYEK AKHIR**

disusun oleh

**Annisa Putri Graciella**

**NIM 21/474713/SV/19018**

Diajukan untuk memenuhi salah satu syarat memperoleh gelar Sarjana Terapan pada  
Program Studi Sistem Informasi Geografis,  
Departemen Teknologi Kebumihan, Sekolah Vokasi  
Universitas Gadjah Mada


Telah dipertahankan di depan Tim Penguji  
Pada tanggal 20 Mei 2025


Diterima dan disetujui oleh,


Ketua Tim Penguji

Sekretaris Penguji/  
Pembimbing

Anggota Penguji

  
Dr. Taufik Hery Purwanto, S.Si., M.Si.  
NIP. 196804011997021001

  
Ari Cahyono, S.Si., M.Sc.  
NIP. 111198612201804101

  
Dr. Like Indrawati, S.Si., M.Sc.  
NIP. 197410272014092001

Tanggal 12 Juni 2025

Mengetahui  
Ketua Departemen Teknologi Kebumihan

  
Dr. Taufik Hery Purwanto, S.Si., M.Si.  
NIP. 196804011997021001