

**ANALISIS POTENSI DASAR DOLINA UNTUK
PENGEMBANGAN PERTANIAN DENGAN PENDEKATAN
GEOMORFOLOGI DAN MITIGASI RISIKO BENCANA
KEKERINGAN PADA KAWASAN KARST GUNUNGSEWU
KABUPATEN GUNUNGKIDUL**

Tesis
untuk memenuhi sebagian persyaratan
mencapai derajat strata-2

Program Studi Ilmu Lingkungan
Minat Studi Geo-informasi untuk Manajemen Bencana dan Perencanaan Spasial



diajukan oleh:
Afifatul Husna Al Adilah
NIM: 23/527414/PMU/11654

kepada
**SEKOLAH PASCASARJANA
UNIVERSITAS GADJAH MADA
YOGYAKARTA**
2024

Tesis

**ANALISIS POTENSI DASAR DOLINA UNTUK PENGEMBANGAN PERTANIAN
DENGAN PENDEKATAN GEOMORFOLOGI DAN MITIGASI RISIKO BENCANA
KEKERINGAN PADA KAWASAN KARST GUNUNGSEWU KABUPATEN
GUNUNGKIDUL**

Dipersiapkan dan disusun oleh

Afifatul Husna Al Adilah
23/527414/PMU/11654

Telah dipertahankan di depan Dewan Penguji
Pada tanggal 9 April 2025


Susunan Dewan Penguji

Pembimbing Utama



Bayu Dwi Apri Nugroho, STP, M.Agr., Ph.D,
IPU, ASEAN Eng

Anggota Dewan Penguji Lain
Penguji I




Prof. Dr. Eko Maryono, M.Si.

Pembimbing Pendamping



Prof. Dr. rer. nat. Junun Sartohadi, M.Sc.
M.Si.

Penguji II



Dr. Muhammad Anggri Setiawan, S.Si.,

Tesis ini telah diterima sebagai salah satu persyaratan
Untuk memperoleh gelar Magister

Tanggal1..6...JUN.2025



Ketua Program Studi Magister Ilmu Lingkungan



Prof. Dr. Ignasius Loyola Setyawan Purnama, M.Si.
NIP. 196608311992031001

Mengetahui,

Wakil Dekan Bidang Akademik,
Kemahasiswaan dan Kerja Sama
Sekolah Pascasarjana UGM



Prof. Dr. Widyanto Dwi Nugroho, S.Hut., M.Agr.
NIP. 197804192002121004