

**EVALUASI PENGGUNAAN LAHAN TERHADAP
RENCANA DETAIL TATA RUANG KOTA (RDTRK)
DI KOTA KECAMATAN GAMPING KABUPATEN SLEMAN
TAHUN 1992-2002**

SKRIPSI



Oleh :

FAJAR ASTUTI
97/115537/GE/04364

| | |
|---|----------------------|
| MILIK PUSTAKAAN FAKULTAS GEOGRAFI U. G. M. | |
| Dik. oleh | : 04-08-2004 |
| Inv. | : 2850 / G / 04 skr |
| Class. | : kartografi |
| Call. | : KARTO / 2850 / FAJ |
| Selesai diproses | : 07-08-2004 |

**DEPARTEMEN PENDIDIKAN NASIONAL
UNIVERSITAS GADJAH MADA
FAKULTAS GEOGRAFI
YOGYAKARTA
2004**



UNIVERSITAS
GADJAH MADA

Evaluasi penggunaan lahan terhadap rencana detail tata ruang kota kecamatan Gamping kabupaten Sleman tahun 1992 - 2002
Fajar Astuti, Dra. Endang Saraswati, M.S.; Drs. Sudaryatno, M.Si.
Universitas Gadjah Mada, 2004 | Diunduh dari <http://etd.repository.ugm.ac.id/>






Diuji Pada



Hari : Sabtu
Tanggal : 29 Mei 2004

Diyudisium Lulus

Hari : Sabtu
Tanggal : 29 Mei 2004

Tim Penguji

Ketua : Dra. Hj. Endang Saraswati, M.S. 
Anggota : Drs. Risyanto, M.S. 
Anggota : Drs. Sudaryatno, M.Si. 
Anggota : 
Anggota : 

Pembimbing : Dra. Hj. Endang Saraswati, M.S. 
Drs. Sudaryatno, M.Si. 

21 Juni 2004

Yogyakarta,

Dekan,




Prof. Dr. Sudarmadji M.Eng.Sc.