


**ANALISIS MULTITEMPORAL STOK KARBON ATAS PERMUKAAN
PADANG LAMUN MENGGUNAKAN CITRA SENTINEL-2 DI SEBAGIAN
PESISIR KOTA BONTANG TAHUN 2020-2024**

SKRIPSI

Diajukan untuk memenuhi syarat memperoleh gelar kesarjanaan S1
pada Program Studi Kartografi dan Penginderaan Jauh
Fakultas Geografi Universitas Gadjah Mada



Oleh:

Avra Abida El Ravi

NIM. 21/479875/GE/09654

KEMENTERIAN PENDIDIKAN TINGGI, SAINS, DAN TEKNOLOGI
UNIVERSITAS GADJAH MADA
FAKULTAS GEOGRAFI
DEPARTEMEN SAINS INFORMASI GEOGRAFI
YOGYAKARTA

2025

LEMBAR PENGESAHAN

Skripsi dengan judul

ANALISIS MULTITEMPORAL STOK KARBON ATAS PERMUKAAN PADANG LAMUN
MENGUNAKAN CITRA SENTINEL-2 DI SEBAGIAN PESISIR KOTA BONTANG
TAHUN 2020-2024


Disusun Oleh:

Avra Abida El Ravi
21/479875/GE/09654

Diuji pada hari dan tanggal,
Kamis, 17 April 2025


Dinyatakan lulus pada hari dan tanggal,
Kamis, 17 April 2025

Oleh Tim Penguji Skripsi,

Tim Penguji Skripsi	Nama Lengkap	Tanda Tangan
Ketua Penguji	Dr. Nurul Khakhim, M.Si.	
Pembimbing Utama	Prof. Dr. Pramaditya Wicaksono, S.Si., M.Sc.	
Penguji 1	Prof. Muhammad Kamal, S.Si. M.GIS., Ph.D.	
Penguji 2	Prof. Dr. Djati Mardiatno, S.Si., M.Si.	

Yogyakarta, 24 April 2025
Wakil Dekan Bidang Pendidikan,
Pengajaran, dan Kemahasiswaan,




Prof. Muhammad Kamal, S.Si., M.GIS., Ph.D.
NIP 197905092005011016