

PW
3288
DIA



Identifikasi potensi wilayah untuk pengembangan kegiatan ekonomi perdagangan berdasarkan hirarki permukiman di kota Kudus
Diah Panca Rini, Drs. M.R. Djarot Sadhartha W., M.Sc.
Universitas Gadjah Mada, 2006 | Diunduh dari <http://etd.repository.ugm.ac.id/>


IDENTIFIKASI POTENSI WILAYAH UNTUK PENGEMBANGAN KEGIATAN EKONOMI PERDAGANGAN BERDASARKAN HIRARKI PERMUKIMAN DI KOTA KUDUS

SKRIPSI

Diajukan untuk memenuhi syarat
memperoleh gelar kesarjanaan S1 pada
Fakultas Geografi UGM



Oleh :
Diah Panca Rini
02 / 161460 / GE / 05316



DEPARTEMEN PENDIDIKAN NASIONAL
UNIVERSITAS GADJAH MADA
FAKULTAS GEOGRAFI
YOGYAKARTA

2006





**IDENTIFIKASI POTENSI WILAYAH
UNTUK PENGEMBANGAN
KEGIATAN EKONOMI PERDAGANGAN
BERDASARKAN HIRARKI PERMUKIMAN DI KOTA KUDUS**

Disusun oleh :
Diah Panca Rini
02 / 161460 / GE / 05316

diuji pada hari dan tanggal,
Rabu, 16 Agustus 2006

dinyatakan lulus pada hari dan tanggal,
Rabu, 16 Agustus 2006

Oleh tim penguji skripsi,

Jabatan dalam Tim	Nama	Tanda Tangan
Ketua/Pembimbing Utama	: Drs.Djarot Sadharto W, M.Sc.	
Anggota/Pembimbing Pembantu	: Andri Kurniawan, S.Si., M.Si.	
Anggota	: Dr. Luthfi Muta'ali, MT.	
Anggota	: Agus Joko Pitoyo, S.Si., M.A.	

Yogyakarta, 7 September 2006



Dr. Hartono, DEA., DESS