


**DAMPAK PENERAPAN PERATURAN LAHAN PERTANIAN PANGAN  
BERKELANJUTAN (LP2B) TERHADAP BENTUK PERKOTAAN DI  
DAERAH ISTIMEWA YOGYAKARTA: PENDEKATAN PEMODELAN  
SPASIAL**

**TUGAS AKHIR**

Program Studi S1 Perencanaan Wilayah dan Kota

Sebagai Salah Satu Syarat untuk Mencapai  
Gelar Sarjana Perencanaan Wilayah dan Kota



Nabila Intan Permatasari

21/474774/TK/52387

**PROGRAM STUDI PERENCANAAN WILAYAH DAN KOTA  
DEPARTEMEN TEKNIK ARSITEKTUR DAN PERENCANAAN  
FAKULTAS TEKNIK  
UNIVERSITAS GADJAH MADA**

**2025**

## TUGAS AKHIR

# DAMPAK PENERAPAN PERATURAN LAHAN PERTANIAN PANGAN BERKELANJUTAN (LP2B) TERHADAP BENTUK PERKOTAAN DI DAERAH ISTIMEWA YOGYAKARTA: PENDEKATAN PEMODELAN SPASIAL


Disusun oleh:

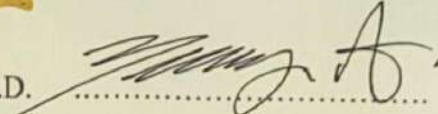
Nabila Intan Permatasari  
21/474774/TK/52387

Diuji pada Tanggal 14 April 2025  
dan Dinyatakan Lulus Memenuhi Syarat

Disahkan Oleh:


Pembimbing : Retno Widodo Dwi Pramono, S.T., M.Sc., Ph.D. 

Penguji 1 : Dr. Eng. Ir. M. Sani Roychansyah, S.T., M.Eng. 

Penguji 2 : Irsyad Adhi Waskita Utama, S.T., M.Sc., Ph.D. 

Departemen Teknik Arsitektur dan Perencanaan  
Fakultas Teknik  
Universitas Gadjah Mada  
Ketua,



  
Ir. Deva Fosterharoldas Swasto, S.T., M.Sc., Ph.D., IPM.  
NIP. 197403081999031003