


**ANALISIS KETAHANAN PANGAN PERKOTAAN MENGGUNAKAN  
PENGINDERAAN JAUH DAN SISTEM INFORMASI GEOGRAFIS DI  
KOTA SALATIGA**

**SKRIPSI**

Diajukan untuk memenuhi syarat memperoleh gelar kesarjanaan S-1 pada  
Program Studi Kartografi dan Penginderaan Jauh Fakultas Geografi  
Universitas Gadjah Mada



Oleh:

**Andhika Wisnu Pratama**

**NIM. 20/461445/GE/09405**

KEMENTERIAN PENDIDIKAN TINGGI, SAINS, DAN TEKNOLOGI  
UNIVERSITAS GADJAH MADA  
FAKULTAS GEOGRAFI  
DEPARTEMEN SAINS INFORMASI GEOGRAFI  
YOGYAKARTA

2025

## LEMBAR PENGESAHAN

Skripsi dengan judul

**ANALISIS KETAHANAN PANGAN PERKOTAAN MENGGUNAKAN PENGINDERAAN JAUH DAN SISTEM INFORMASI GEOGRAFIS DI KOTA SALATIGA**




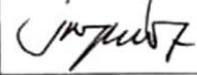
Disusun oleh:

Andhika Wisnu Pratama  
20/461445/GE/09405

Diuji pada hari dan tanggal,  
Senin, 14 April 2025



Dinyatakan lulus ujian skripsi pada hari dan tanggal,  
Senin, 14 April 2025

Oleh Tim Penguji Skripsi,

Tim Penguji Skripsi	Nama Lengkap	Tanda Tangan
Ketua Tim Penguji	Candra Sari Djati Kartika, S.Si., M.Sc.	
Pembimbing Utama	Dr. Iswari Nur Hidayati, S.Si., M.Sc.	
Penguji 1	Dr. Sigit Heru Murti B. S., S.Si., M.Si.	
Penguji 2	Dr. Sudrajat, S.Si., M.P.	

Yogyakarta, 17 April 2025  
Wakil Dekan Bidang Pendidikan,  
Pengajaran, dan Kemahasiswaan,



  
Prof. Muhammad Kamal, S.Si., M.GIS., Ph.D.   
NIP 197905092005011016