


**ANALISIS SPASIAL KEBENCANAAN TSUNAMI DAN  
PERENCANAAN JALUR EVAKUASI TSUNAMI DI WILAYAH  
PESISIR KABUPATEN BANTUL**

SKRIPSI

Diajukan untuk memenuhi syarat penyusunan skripsi S-1  
pada Program Studi Kartografi dan Penginderaan Jauh  
Fakultas Geografi Universitas Gadjah Mada



Oleh:

**Muhammad Falakh Al Akbar**

**19/441730/GE/09069**

KEMENTERIAN PENDIDIKAN TINGGI, SAINS, DAN TEKNOLOGI

UNIVERSITAS GADJAH MADA

FAKULTAS GEOGRAFI

DEPARTEMEN SAINS INFORMASI GEOGRAFI

YOGYAKARTA

2025

## LEMBAR PENGESAHAN SKRIPSI

Skripsi dengan judul





Analisis Kebencanaan Tsunami dan Perencanaan Jalur Evakuasi Tsunami di Wilayah Pesisir Kabupaten Bantul

Disusun Oleh:

Nama Mahasiswa  
Muhammad Falakh Al Akbar  
19/441730/GE/09069  
diuji pada hari dan tanggal,  
Selasa, 25 Maret 2025


dinyatakan lulus ujian skripsi pada hari dan tanggal,  
Selasa, 25 Maret 2025


Oleh Tim Penguji Skripsi,

| Tim Penguji Skripsi | Nama Lengkap                     | Tanda Tangan  |
|---------------------|----------------------------------|---|
| Ketua Tim Penguji   | Dr. Nurul Khakhim, M.Si.         |   |
| Pembimbing          | Dr. Sudaryatno, M.Si.            |  |
| Penguji 1           | Dr. Sandy Budi W, S.P., M.Sc.    |  |
| Penguji 2           | Prof. Dr. Djati Mardiatno, M.Si. |  |

Yogyakarta, 25 Maret 2025

Wakil Dekan Bidang Pendidikan, Pengajaran,  
dan Kemahasiswaan, Fakultas Geografi UGM



  
Prof. Muhammad Kamal, S.Si., M.GIS., Ph.D. *ca*  
NIP. 197905092005011016