


**PEMBUATAN PETA FOTO AREA GRHA SABHA PRAMANA
DAN GELANGGANG INOVASI DAN KREATIVITAS
UNIVERSITAS GADJAH MADA MENGGUNAKAN FOTO
UDARA FORMAT KECIL UAV DRONE**

SKRIPSI



Oleh:


JONATHAN EDWARD

NIM: 20/463318/TK/51310

**PROGRAM SARJANA PROGRAM STUDI TEKNIK GEODESI
DEPARTEMEN TEKNIK GEODESI
FAKULTAS TEKNIK
UNIVERSITAS GADJAH MADA
YOGYAKARTA
2025**

**PHOTO MAP MAKING IN AREA OF GRHA SABHA
PRAMANA AND GELANGGANG INOVASI DAN
KREATIVITAS UNIVERSITAS GADJAH MADA USING
SMALL FORMAT AERIAL PHOTOGRAPHY UAV DRONE**

FINAL PROJECT



By:

JONATHAN EDWARD


NIM: 20/463318/TK/51310

**UNDERGRADUATE STUDY PROGRAM IN GEODETIC ENGINEERING
DEPARTMENT OF GEODETIC ENGINEERING
FACULTY OF ENGINEERING
UNIVERSITAS GADJAH MADA
YOGYAKARTA
2025**

**PEMBUATAN PETA FOTO AREA GRHA SABHA PRAMANA
DAN GELANGGANG INOVASI DAN KREATIVITAS
UNIVERSITAS GADJAH MADA MENGGUNAKAN FOTO
UDARA FORMAT KECIL UAV DRONE**

SKRIPSI

**Untuk memenuhi salah satu persyaratan dalam mencapai derajat Sarjana
Teknik Program Studi Teknik Geodesi**



Oleh:

JONATHAN EDWARD

20/463318/TK/51310


**PROGRAM SARJANA PROGRAM STUDI TEKNIK GEODESI
DEPARTEMEN TEKNIK GEODESI
FAKULTAS TEKNIK
UNIVERSITAS GADJAH MADA
YOGYAKARTA**

2025

**PHOTO MAP MAKING IN AREA OF GRHA SABHA
PRAMANA AND GELANGGANG INOVASI DAN
KREATIVITAS UNIVERSITAS GADJAH MADA USING
SMALL FORMAT AERIAL PHOTOGRAPHY UAV DRONE**

Final Project

**Submitted as a partial fulfilment of the requirements for obtaining the
degree of Bachelor of Engineering in Study Program of Geodetic Engineering**



By:

JONATHAN EDWARD

20/463318/TK/51310

**UNDERGRADUATE STUDY PROGRAM IN GEODETIC ENGINEERING
DEPARTMENT OF GEODETIC ENGINEERING
FACULTY OF ENGINEERING
UNIVERSITAS GADJAH MADA
YOGYAKARTA
2025**

SKRIPSI

Pembuatan Peta Foto Area Grha Sabha Pramana dan Gelanggang Inovasi dan Kreativitas Universitas Gajah Mada Menggunakan Foto Udara Format Kecil UAV Drone

dipersiapkan dan disusun oleh


Jonathan Edward

NIM: 20/463318/TK/51310

telah dipertahankan di depan Dewan Penguji
pada tanggal 31 Januari 2025

Ketua/Pembimbing

Anggota 1


Prof. Dr. Ir. Harintaka, S.T., MT., IPU. ASEAN Eng.
NIP. 197102041997021001



Dr. Ir. Catur Aries Rokhmana, S.T., M.T.
NIP. 197104181997021001

Anggota 2



Dr. Ir. Bambang Kun Cahyono, S.T., M.Sc., IPU.
NIP. 198103222005011005

skripsi ini telah diterima sebagai salah satu persyaratan untuk mencapai derajat
Sarjana Teknik pada Program Studi Teknik Geodesi
tanggal 3 MARET 2025

Ketua Program Studi Sarjana Teknik Geodesi


Heri Sutanta, S.T., M.Sc., Ph.D.
NIP. 197605232002121002

Mengetahui Ketua Departemen Teknik Geodesi


Prof. Ir. Trias Aditya Kurniawan M, ST., M.Sc., Ph.D., IPU.
NIP. 197504222002121002