



UNIVERSITAS
GADJAH MADA

Penentuan lokasi penambangan bahan galian C memanfaatkan teknik penginderaan jauh dan sistem informasi geografi disebagian kabupaten Pacitan
Danan Setyo Nugroho, Prof. Dr. Dulbahri

Universitas Gadjah Mada, 2006 | Diunduh dari <http://etd.repository.ugm.ac.id/>

KPJ
3295
DAAA

PENENTUAN LOKASI PENAMBANGAN BAHAN GALIAN C MEMANFAATKAN TEKNIK PENGINDERAAN JAUH DAN SISTEM INFORMASI GEOGRAFI DI SEBAGIAN KABUPATEN PACITAN


SKRIPSI

**Diajukan Untuk Memenuhi Syarat
Memperoleh Gelar S1 Pada
Fakultas Geografi UGM**



Oleh:

**Danan Setyo Nugroho
99/130015/GE/4682**



**DEPARTEMEN PENDIDIKAN NASIONAL
UNIVERSITAS GADJAH MADA
FAKULTAS GEOGRAFI
YOGYAKARTA
2006**

**PENENTUAN LOKASI PENAMBANGAN BAHAN GALIAN C
MEMANFAATKAN TEKNIK PENGINDERAAN JAUH DAN SISTEM INFORMASI GEOGRAFI
DI SEBAGIAN KABUPATEN PACITAN**




Disusun oleh :

Danan Setyo Nugroho
99/130015/GE/04682

**diuji pada hari dan tanggal,
Senin, 07 Agustus 2006**

**dinyatakan lulus pada hari dan tanggal,
Senin, 07 Agustus 2006**

Oleh tim penguji skripsi,

Ketua/Pembimbing Utama	:	Prof. Dr. Dulbahri	
Anggota	:	Dr. Prpto Suharsono, M.Sc.	
Anggota	:	Langgeng Wahyu Santoso, S.Si, M.Si	

Yogyakarta, Agustus 2006

D a k a n ,



Dr. Hartono, DEA., DESS.