



UNIVERSITAS
GADJAH MADA

Kajian perubahan penggunaan lahan di pesisir dan pantai kabupaten Demak melalui penginderaan
jauh
dan sistem informasi geografi tahun 1972-2005
Deva Lainatussifa, Prof. Dr. Dulbahri
Universitas Gadjah Mada, 2005 | Diunduh dari <http://etd.repository.ugm.ac.id/>

KPJ
3165
DEV

KAJIAN PERUBAHAN PENGGUNAAN LAHAN DI PESISIR DAN PANTAI KABUPATEN DEMAK MELALUI PENGINDERAAN JAUH DAN SISTEM INFORMASI GEOGRAFI TAHUN 1972-2005

SKRIPSI

Diajukan untuk memenuhi syarat
Memperoleh gelar kesarjanaan S1 pada
Fakultas Geografi UGM



Oleh
Deva Lainatussifa
No. Mhs. 01/ 150365/GE/05012

| | |
|---|--------------|
| MILIK PUSAT TALEAN FAKULTAS GEOGRAFI UGM | |
| Diterima | 24-01-2006 |
| No. | 3165/06 SKR |
| Dis. | KPJ |
| Ura. | KPJ/3165/DEV |
| Dit. Kembali | 2-02-2006 |

DEPARTEMEN PENDIDIKAN NASIONAL
UNIVERSITAS GADJAH MADA
FAKULTAS GEOGRAFI
YOGYAKARTA
2005

Skripsi dengan judul

**KAJIAN PERUBAHAN PENGGUNAAN LAHAN
DI PESISIR DAN PANTAI KABUPATEN DEMAK MELALUI
PENGINDERAAN JAUH DAN SISTEM INFORMASI GEOGRAFI
TAHUN 1972-2005**




Disusun oleh:

Deva Lainatussifa
01/150365/GE/05012

**diuji pada hari dan tanggal,
Rabu, 28 Desember 2005**

**dinyatakan lulus pada hari dan tanggal,
Rabu, 28 Desember 2005**

Oleh tim penguji skripsi,

| | | | |
|------------------------|---|-------------------------------------|--|
| Ketua/Pembimbing Utama | : | Prof. Dr. Dulbahri |  |
| Anggota | : | Sigit Heru Murti B.S., S.Si., M.Si. |  |
| Anggota | : | Dr. Sunarto, M.S. |  |

Yogyakarta, 5 Januari 2006

Dekan,




Dr. Hartono, DEA., DESS.