


**ANALISIS PERUBAHAN GARIS PANTAI DAN DAMPAKNYA
TERHADAP PERUBAHAN PENUTUP LAHAN MENGGUNAKAN CITRA
MULTITEMPORAL DI SEPANJANG PESISIR KABUPATEN BREBES**

SKRIPSI

Diajukan untuk memenuhi syarat penyusunan skripsi S-1 pada Program

Studi Kartografi dan Penginderaan Jauh

Fakultas Geografi Universitas Gadjah Mada



Oleh:

Fatma Azzahra Ikhwanda Hakim

NIM. 20/454999/GE/09233

KEMENTERIAN PENDIDIKAN TINGGI, SAINS, DAN TEKNOLOGI

UNIVERSITAS GADJAH MADA

FAKULTAS GEOGRAFI

DEPARTEMEN SAINS INFORMASI GEOGRAFI

YOGYAKARTA

2025

HALAMAN PENGESAHAN

Skripsi dengan judul

ANALISIS PERUBAHAN GARIS PANTAI DAN DAMPAKNYA TERHADAP
PERUBAHAN PENUTUP PENGGUNAAN LAHAN MENGGUNAKAN CITRA
MULTITEMPORAL DI SEPANJANG PESISIR KABUPATEN BREBES





Disusun Oleh:

Fatma Azzahra Ikhwanda Hakim
20/454999/GE/09233


diuji pada hari dan tanggal,
Jumat, 24 Januari 2025

dinyatakan lulus ujian skripsi pada hari dan tanggal,
Jumat, 24 Januari 2025

Oleh Tim Penguji Skripsi,

Tim Penguji Skripsi	Nama Lengkap	Tanda Tangan
Ketua Penguji	Prof. Dr. Pramaditya Wicaksono, S.Si., M.Sc.	
Pembimbing Utama	Dr. Nurul Khakim, M.Si.	
Penguji 1	Dr. Nur Mohammad Farda, S.Si., M.Cs.	
Penguji 2	Dr. Bachtiar Wahyu Mutaqin, S.Kel., M.Sc.	

Yogyakarta,
Wakil Dekan Bidang Pendidikan,
Pengajaran, dan Kemahasiswaan,



Prof. Muhammad Kamal, S.Si., M.GIS., Ph.D. ✱
NIP 197905092005011016