


**ANALISIS SPASIAL KESESUAIAN LAHAN TAMBAK UDANG
VANNAMEI (*LITOPENAEUS VANNAMEI*) MENGGUNAKAN CITRA
SENTINEL 2A DI KECAMATAN KALIWUNGU, KABUPATEN
KENDAL, JAWA TENGAH**

SKRIPSI

Diajukan untuk memenuhi syarat penyusunan skripsi S-1
pada Program Studi Kartografi dan Penginderaan Jauh
Fakultas Geografi Universitas Gadjah Mada



Oleh:

Hasan Adi Nugraha

NIM. 21/473014/GE/09465

KEMENTERIAN PENDIDIKAN TINGGI, SAINS, DAN TEKNOLOGI

UNIVERSITAS GADJAH MADA

FAKULTAS GEOGRAFI

DEPARTEMEN SAINS INFORMASI GEOGRAFI

YOGYAKARTA

2025

LEMBAR PENGESAHAN

Skripsi dengan judul

ANALISIS SPASIAL KESESUAIAN LAHAN TAMBAK UDANG VANNAMEI (LITOPENAEUS VANNAMEI) MENGGUNAKAN CITRA SENTINEL 2A DI KECAMATAN KALIWUNGU, KABUPATEN KENDAL, JAWA TENGAH




Disusun Oleh:

Hasan Adi Nugraha
21/473014/GE/09465

Diuji pada hari dan tanggal,
Rabu, 5 Maret 2025

Dinyatakan lulus ujian skripsi pada hari dan tanggal,
Rabu, 5 Maret 2025

Oleh Tim Penguji Skripsi,

Tim Penguji Skripsi	Nama Lengkap	Tanda Tangan
Ketua Tim Penguji	Dr. Sandy Budi Wibowo, S.P., M.Sc.	
Pembimbing Utama	Dr. Nurul Khakhim, M.Si.	
Penguji 1	Dr. Sudaryatno, M.Si.	
Penguji 2	Dr. Bachtiar Wahyu Mutaqin, S.Kel., M.Sc.	

Yogyakarta, Maret 2025

Wakil Dekan Bidang Pendidikan,
Pengajaran, dan Kemahasiswaan,



Prof. Muhammad Kamal, S.Si., M.GIS., Ph.D.
NIP. 197905092005011016