



Otomasi dalam kartografi menggunakan autocad R.12 untuk pemantauan perubahan bentuk penggunaan lahan kecamatan Tegalrejo kotamadya Yogyakarta tahun 1990-1993  
Damianus Harimurti Kusumahadi, Drs. Mas Sukoco, M.Sc.; Drs. Noorhadi Rahardjo, P.M.  
Universitas Gadjah Mada, 1996 | Diunduh dari <http://etd.repository.ugm.ac.id/>

**OTOMASI DALAM KARTOGRAFI MENGGUNAKAN AutoCAD R.12**

**UNTUK PEMANTAUAN PERUBAHAN BENTUK  
PENGUNAAN LAHAN KECAMATAN TEGALREJO  
KOTAMADYA YOGYAKARTA TAHUN 1990-1993**

**SKRIPSI**



**Oleh :**

***Damianus Harimurti Kusumahadi***

**89/70561/GE/03138**

**DEPARTEMEN PENDIDIKAN DAN KEBUDAYAAN  
UNIVERSITAS GADJAH MADA  
FAKULTAS GEOGRAFI  
YOGYAKARTA  
1996**



Diuji Pada

UNIVERSITAS  
GADJAH MADA

Otomasi dalam kartografi menggunakan autocad R.12 untuk pemnataan perubahan bentuk  
penggunaan lahan  
kecamatan Tegalrejo kotamadya Yogyakarta tahun 1990-1993  
Damianus Harimurti Kusumahadi, Drs. Mas Sukoco, M.Sc.; Drs. Noorhadi Rahardjo, P.M.  
Universitas Gadjah Mada, 1996 | Diunduh dari <http://etd.repository.ugm.ac.id/>

Tanggal : 12 Pebruari 1996




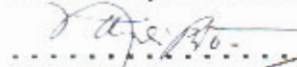



Diyudisium lulus

Hari : Senin

Tanggal : 12 Pebruari 1996

**Tim Penguji**



- Ketua : Prof. Dr. Sutanto
- Anggota : Drs. Sukwardjono, M.Si.
- Anggota : Drs. Ig. Soegiman, M.S.
- Anggota : Drs. Mas Sukoco, M.Sc.
- Anggota : Drs. Noorhadi Rahardjo, M.Si.

.....  
  
 .....  
  
 .....  
  
 .....  
  
 .....  
  
 .....  
  
 .....  


- Pembimbing** : Drs. Mas Sukoco, M.Sc.  
 Drs. Noorhadi Rahardjo, M.Si.

Yogyakarta, 20 April 1996

Dekan,

  
  
 Prof. Dr. Sutikno