


**PEMBUATAN PETA ZONA NILAI TANAH  
DI KECAMATAN MERTOYUDAN KABUPATEN MAGELANG  
TAHUN 2024**

**SKRIPSI**

Diajukan untuk memenuhi syarat memperoleh gelar kesarjanaan S-1  
pada Program Studi Kartografi dan Penginderaan Jauh  
Fakultas Geografi Universitas Gadjah Mada



Oleh:

**Warih Handono**

**NIM. 20/455010/GE/09244**

KEMENTERIAN PENDIDIKAN TINGGI, SAINS, DAN TEKNOLOGI  
UNIVERSITAS GADJAH MADA  
FAKULTAS GEOGRAFI  
DEPARTEMEN SAINS INFORMASI GEOGRAFI  
YOGYAKARTA  
2025

## LEMBAR PENGESAHAN

Skripsi dengan judul

### PEMBUATAN PETA ZONA NILAI TANAH DI KECAMATAN MERTOYUDAN KABUPATEN MAGELANG TAHUN 2024





Disusun Oleh:

Warih Handono  
20/455010/GE/09244

Diuji pada hari dan tanggal,  
Rabu, 12 Februari 2025


Dinyatakan lulus pada hari dan tanggal,  
Rabu, 12 Februari 2025

Oleh Tim Penguji Skripsi,

Tim Penguji Skripsi	Nama Lengkap	Tanda Tangan
Ketua Tim Penguji	Totok Wahyu Wibowo, S.Si., M.Sc.	
Pembimbing Utama	Dr. Noorhadi Rahardjo, M.Si., PM	
Penguji 1	Dr. Bowo Susilo, S.Si., MT	
Penguji 2	Dr. Eng. Guruh Samodra, S.Si., M.Sc.	

Yogyakarta, Maret 2025  
Wakil Dekan Bidang Pendidikan,  
Pengajaran, dan Kemahasiswaan,



Prof. Muhammad Kamal, S.Si., M.GIS., Ph.D.   
NIP 197905092005011016