

**PEMANFAATAN CITRA QUICKBIRD
DAN SISTEM INFORMASI GEOGRAFIS
UNTUK KAJIAN ARAHAN PENGEMBANGAN PASAR
DI KOTA YOGYAKARTA**

SKRIPSI

Diajukan untuk memenuhi syarat
memperoleh gelar kesarjanaan S1 pada
Fakultas Geografi UGM



Oleh
Anita Andri Yanni
No. Mhs. 01/150342/GE/05003

MILIK PERPUSTAKAAN FAKULTAS GEOGRAFI U. G. M.	
Dit-rima	: 27- 04- 2006
Inv.	: 3205/06 SKR
Class.	: Pengind. jauh
Cat.	: KPJ /3205 /ANI
Selamat diproses	: 5- 5- 2006

DEPARTEMEN PENDIDIKAN NASIONAL
UNIVERSITAS GADJAH MADA
FAKULTAS GEOGRAFI
YOGYAKARTA
2006



UNIVERSITAS
GADJAH MADA

Pemanfaatan citra quickbird dan sistem informasi geografis untuk kajian arahan pengembangan pasar di kota Yogyakarta

Anita Andri Yanni, Dra. Endang Saraswati, M.S.

Universitas Gadjah Mada, 2006 | Diunduh dari <http://etd.repository.ugm.ac.id/>

Skripsi dengan judul

**PEMANFAATAN CITRA QUICKBIRD
DAN SISTEM INFORMASI GEOGRAFIS
UNTUK KAJIAN ARAHAN PENGEMBANGAN PASAR
DI KOTA YOGYAKARTA**




Disusun oleh :

Anita Andri Yanni
01/150342/GE/05003

**diuji pada hari dan tanggal,
Rabu, 22 Maret 2006**

**Dinyatakan lulus pada hari dan tanggal,
Rabu, 22 Maret 2006**

Oleh tim penguji skripsi,

Ketua/Pembimbing Utama :	Dra. Hj. Endang Saraswati, M.S.	
Anggota :	Drs. Su Rito Hardoyo, M.A.	
Anggota :	Taufik Hery Purwanto, S.Si., M.Si.	

Yogyakarta, 22 Maret 2006



Dekan,


Dr. Hartono, DEA., DESS.