


FOTO UDARA MULTISPEKTRAL UNTUK IDENTIFIKASI VARIETAS PADI BERBASIS *SPECTRAL LIBRARY* DI DESA MLESE, KECAMATAN GANTIWARNO, KABUPATEN KLATEN, PROVINSI JAWA TENGAH

SKRIPSI

Diajukan untuk memenuhi syarat penyusunan skripsi S-1
pada Program Studi Kartografi dan Penginderaan Jauh
Fakultas Geografi Universitas Gadjah Mada



Oleh:

Widyaswara Angger Pramudya

NIM. 19/441739/GE/09078

KEMENTERIAN PENDIDIKAN TINGGI, SAINS, DAN TEKNOLOGI

UNIVERSITAS GADJAH MADA

FAKULTAS GEOGRAFI

DEPARTEMEN SAINS INFORMASI GEOGRAFI

YOGYAKARTA

2025

HALAMAN PENGESAHAN

Skripsi dengan judul:

FOTO UDARA MULTISPEKTRAL UNTUK IDENTIFIKASI VARIETAS PADI BERBASIS
SPECTRAL LIBRARY DI DESA MLESE, KECAMATAN GANTIWARNO, KABUPATEN
KLATEN, PROVINSI JAWA TENGAH


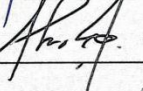


Disusun Oleh:

Widyaswara Angger Pramudya
19/441739/GE/09078


Diuji pada hari dan tanggal,
Kamis, 30 Januari 2025


Dinyatakan lulus pada hari dan tanggal,
Kamis, 30 Januari 2025

Oleh Tim Penguji Skripsi,

Tim Penguji Skripsi	Nama Lengkap	Tanda Tangan
Ketua Tim Penguji	Dr. Prima Widayani, S.Si., M.Si.	
Pembimbing Utama	Dr. Sigit Heru Murti BS, S.Si., M.Si.	
Penguji 1	Prof. Muhammad Kamal, S.Si., M.GIS., Ph.D.	
Penguji 2	Dr. Rika Harini, S.Si., MP.	

Yogyakarta, 4 Maret 2025
Wakil Dekan Bidang Pendidikan,
Pengajaran, dan Kemahasiswaan,



Prof. Muhammad Kamal, S.Si., M.GIS., Ph.D. 
NIP. 197905092005011016