


**PEMETAAN ESTIMASI KANDUNGAN LEMPUNG TANAH
PERMUKAAN BERDASARKAN PENGOLAHAN INFORMASI
SPEKTRAL CITRA PENGINDERAAN JAUH MULTITEMPORAL DAN
ORDINARY KRIGING**

SKRIPSI

Diajukan untuk memenuhi syarat memperoleh gelar kesarjanaan S-1 pada
Program Studi Kartografi dan Penginderaan Jauh Fakultas Geografi Universitas
Gadjah Mada



Oleh:

Ariseto Basworo

NIM. 20/458635/GE/09318

**KEMENTERIAN PENDIDIKAN TINGGI, SAINS, DAN TEKNOLOGI
UNIVERSITAS GADJAH MADA
FAKULTAS GEOGRAFI
DEPARTEMEN SAINS INFORMASI GEOGRAFI
YOGYAKARTA**

2025

LEMBAR PENGESAHAN

Skripsi dengan judul

PEMETAAN ESTIMASI KANDUNGAN LEMPUNG TANAH PERMUKAAN BERDASARKAN PENGOLAHAN INFORMASI SPEKTRAL CITRA PENGINDERAAN JAUH MULTITEMPORAL DAN ORDINARY KRIGING





Disusun Oleh:

Ariseto Basworo
20/458635.GE/09318

diuji pada hari dan tanggal,
31 Januari 2025



dinyatakan lulus ujian skripsi pada hari dan tanggal,
31 Januari 2025

Oleh Tim Penguji Skripsi,

Tim Penguji Skripsi	Nama Lengkap	Tanda Tangan
Ketua Tim Penguji	Dr. Remadi Heru Jatmiko, M.Sc.	
Pembimbing Utama	Prof. Drs. Projo Danoedoro, M.Sc., Ph.D.	
Penguji 1	Wirastuti Widyatmanti, S.Si., Ph.D.	
Penguji 2	Dr. Eng. Guruh Samodra, S.Si., M.Sc.	

Yogyakarta,
Wakil Dekan Bidang Pendidikan,
Pengajaran, dan Kemahasiswaan,




Muhammad Kamal, S.Si., M.GIS., Ph.D. 
NIP 197905092005011016