

**PEMANFAATAN APLIKASI *VIRTUAL REALITY* UNTUK
PENYAJIAN INFORMASI PERTANAHAN DAN TATA RUANG
DI KALURAHAN ARGOMULYO KABUPATEN BANTUL**

TESIS



Disusun oleh:

FAISAL ASHAARI

22/509696/PTK/14923

**PROGRAM STUDI MAGISTER TEKNIK GEOMATIKA
DEPARTEMEN TEKNIK GEODESI
FAKULTAS TEKNIK
UNIVERSITAS GADJAH MADA
YOGYAKARTA
2025**

UTILIZATION OF A VIRTUAL REALITY APPLICATION FOR PRESENTING LAND AND SPATIAL PLAN INFORMATION IN ARGOMULYO VILLAGE, BANTUL REGENCY

POSTGRADUATE THESIS



By:

FAISAL ASHAARI

22/509696/PTK/14923

MASTER STUDY PROGRAM OF GEOMATIC ENGINEERING

DEPARTMENT OF GEODETIC ENGINEERING

FACULTY OF ENGINEERING

UNIVERSITAS GADJAH MADA

YOGYAKARTA

2025

**PEMANFAATAN APLIKASI *VIRTUAL REALITY* UNTUK
PENYAJIAN INFORMASI PERTANAHAN DAN TATA RUANG
DI KALURAHAN ARGOMULYO KABUPATEN BANTUL**

TESIS

Untuk memenuhi salah satu persyaratan dalam mencapai derajat Magister Teknik
Program Studi Teknik Geomatika



Disusun oleh:

FAISAL ASHAARI

22/509696/PTK/14923

**PROGRAM STUDI MAGISTER TEKNIK GEOMATIKA
DEPARTEMEN TEKNIK GEODESI
FAKULTAS TEKNIK
UNIVERSITAS GADJAH MADA
YOGYAKARTA**

2025

UTILIZATION OF A VIRTUAL REALITY APPLICATION FOR PRESENTING LAND AND SPATIAL PLAN INFORMATION IN ARGOMULYO VILLAGE, BANTUL REGENCY

POSTGRADUATE THESIS

Submitted as a partial fulfillment of the requirements for obtaining the degree of
Magister of Engineering in the Study Program of Geodetic Engineering



By:

FAISAL ASHAARI

22/509696/PTK/14923

MASTER STUDY PROGRAM OF GEOMATIC ENGINEERING

DEPARTMENT OF GEODETIC ENGINEERING

FACULTY OF ENGINEERING

UNIVERSITAS GADJAH MADA

YOGYAKARTA

2025


TESIS

**PEMANFAATAN APLIKASI *VIRTUAL REALITY* UNTUK PENYAJIAN
INFORMASI PERTANAHAN DAN TATA RUANG DI KALURAHAN
ARGOMULYO KABUPATEN BANTUL**


**FAISAL ASHAARI
22/509696/PTK/14923**

telah disetujui oleh:

Pembimbing



Prof. Ir. Trias Aditya K.M., S.T., M.Sc., Ph.D., IPU., ASEAN Eng.
NIP. 197504222002121002



TESIS

PEMANFAATAN APLIKASI *VIRTUAL REALITY* UNTUK PENYAJIAN
INFORMASI PERTANAHAN DAN TATA RUANG DI KALURAHAN
ARGOMULYO KABUPATEN BANTUL

FAISAL ASHAARI
22/509696/PTK/14923

telah dipertahankan di depan Tim Penguji
pada tanggal 20 Desember 2024

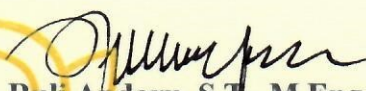
Susunan Tim Penguji:

Ketua

Anggota I




Dr. Ir. Diyono S.T., M.T., IPU.
NIP. 196910101994031002



Ir. Ruli Andaru, S.T., M.Eng., Ph.D.
NIP. 198102242012121002

Anggota II



Prof. Ir. Trias Aditya K.M., S.T.,
M.Sc., Ph.D., IPU., ASEAN Eng.
NIP. 197504222002121002

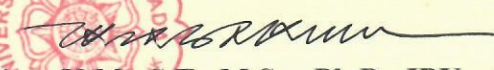
Tesis ini telah diterima sebagai salah satu persyaratan
untuk memperoleh derajat Magister
Tanggal 20 Januari 2025

Ketua Program Studi Magister Teknik Geomatika



Ir. I Made Andi Arsana, S.T., M.E., Ph.D.
NIP. 197805122002121001

Mengetahui,
Ketua Departemen Teknik Geodesi



Prof. Ir. Trias Aditya K.M., S.T., M.Sc., Ph.D., IPU., ASEAN Eng.
NIP. 197504222002121002