


**PREDIKSI PERUBAHAN PENGGUNAAN LAHAN DI
KOTA MALANG DAN POTENSI
KETIDAKSESUAIANNYA TERHADAP RENCANA
POLA RUANG KOTA MALANG TAHUN 2022-2042**

SKRIPSI

**Diajukan untuk Syarat Memperoleh Gelar Kesarjanaan S1
dalam Program Studi Pembangunan Wilayah, Fakultas Geografi,
Universitas Gadjah Mada**



Oleh:

Hanif Ananta Damar Muzaqqi

20/458662/GE/09345

**DEPARTEMEN GEOGRAFI PEMBANGUNAN
FAKULTAS GEOGRAFI
UNIVERSITAS GADJAH MADA
YOGYAKARTA
2025**

LEMBAR PENGESAHAN SKRIPSI

Skripsi dengan judul

**PREDIKSI PERUBAHAN PENGGUNAAN LAHAN DI KOTA MALANG DAN
POTENSI KETIDAKSESUAIANNYA TERHADAP RENCANA POLA RUANG KOTA
MALANG TAHUN 2022-2042**





Disusun Oleh:

Hanif Ananta Damar Muzaqqi
20/458662/GE/09345

diuji pada hari dan tanggal,
Rabu, 22 Januari 2025


dinyatakan lulus ujian skripsi pada hari dan tanggal,
Rabu, 22 Januari 2025

Oleh Tim Penguji Skripsi,

Tim Penguji Skripsi	Nama Lengkap	Tanda Tangan
Ketua Tim Penguji	Mohammad Isnaini Sadali, S.Si., M.Sc.	
Pembimbing	Dr. Andri Kurniawan, S.Si., M.Si.	
Penguji 1	Prof. Dr. Rini Rachmawati, S.Si., M.T.	
Penguji 2	Dr. Bowo Susilo, S.Si., M.T.	

Yogyakarta, tanggal bulan tahun
Wakil Dekan Bidang Pendidikan, Pengajaran,
dan Kemahasiswaan, Fakultas Geografi UGM




Prof. Muhammad Kamal, S.Si., M.GIS., Ph.D. α
NIP. 197905092005011016