


**PROYEKSI PERUBAHAN PENGGUNAAN LAHAN DAN KESESUAIAN
PEMANFAATAN RUANG TERHADAP KINERJA JASA EKOSISTEM AIR
DI DAS CODE DAN DAS GAJAHWONG**

Tesis
untuk memenuhi sebagian persyaratan
mencapai derajat Sarjana S-2

Program Studi Magister Ilmu Lingkungan
Minat Studi Geo-Informasi untuk Manajemen Bencana dan Perencanaan Spasial



diajukan oleh

Dwi Novrian Nugroho

23/526642/PMU/11617

kepada

SEKOLAH PASCA SARJANA
UNIVERSITAS GADJAH MADA
YOGYAKARTA

2025

Tesis

**PROYEKSI PERUBAHAN PENGGUNAAN LAHAN DAN KESESUAIAN
PEMANFAATAN RUANG TERHADAP KINERJA JASA EKOSISTEM AIR
DI DAS CODE DAN DAS GAJAHWONG**


Dipersiapkan dan disusun oleh

Dwi Novrian Nugroho
23/526642/PMU/11617

Telah dipertahankan di depan Dewan Penguji
Pada tanggal 17 Januari 2025

Susunan Dewan Penguji

Pembimbing Utama



Dr. Hero Marhaento, S.Hut., M.Si.

Pembimbing Pendamping



Dr. rer. nat. Herlan Darmawan, S.Si., M.Sc.

Anggota Dewan Penguji Lain
Penguji I



Prof. Dr. rer. nat. Junun Sartohadi, M.Sc.

Penguji II




Dr. Wahyu Wardhana, S.Hut., M.Sc.

Tesis ini telah diterima sebagai salah satu persyaratan
Untuk memperoleh gelar Magister

Tanggal 30 JAN 2025

Ketua Program Studi Magister Ilmu Lingkungan



Prof. Dr. Ignasius Loyola Setyawan Purnama, M.Si.

NIP. 06608311992031001

Mengetahui,

Wakil Dekan Bidang Akademik,
Kemahasiswaan dan Kerja Sama
Sekolah Pascasarjana UGM



Prof. Dr. Widyanto Dwi Nugroho, S.Hut., M.Agr.

NIP. 197804192002121004