


**ANALISIS KETELITIAN KOORDINAT HASIL *PRECISE*
POINT POSITIONING DATA STASIUN CORS
MENGUNAKAN PERANGKAT LUNAK RTKLIB DAN
PRIDE PPP-AR**

SKRIPSI



Oleh:


AKMAL NOOR HIDAYAT

NIM: 20/463297/TK/51289

**PROGRAM SARJANA PROGRAM STUDI TEKNIK GEODESI
DEPARTEMEN TEKNIK GEODESI
FAKULTAS TEKNIK
UNIVERSITAS GADJAH MADA
YOGYAKARTA
2025**

**ACCURACY ANALYSIS OF COORDINATES FROM PRECISE
POINT POSITIONING CORS STATION DATA USING RTKLIB
AND PRIDE PPP-AR SOFTWARE**

FINAL PROJECT



Created By

AKMAL NOOR HIDAYAT

NIM: 20/463297/TK/51289

**UNDERGRADUATE STUDY PROGRAM IN GEODETIC ENGINEERING
DEPARTMENT OF GEODETIC ENGINEERING
FACULTY OF ENGINEERING
UNIVERSITAS GADJAH MADA
YOGYAKARTA
2025**

SKRIPSI

ANALISIS KETELITIAN KOORDINAT HASIL *PRECISE POINT POSITIONING* DATA STASIUN CORS MENGGUNAKAN PERANGKAT LUNAK RTKLIB DAN PRIDE PPP-AR


Disiapkan dan disusun oleh :

AKMAL NOOR HIDAYAT

NIM. 20/463297/TK/51289


Telah dipertahankan di depan Dewan Penguji pada 9 Januari 2025

Ketua/Pembimbing




Dedi Atunggal S.P., S.T., M.Sc.
NIP. 197912142005011003

Anggota I



Prof. Ir. Leni Sophia Heliani, S.T., M.Sc., D.Sc., IPU.
NIP. 197004081994122001

Anggota II



Dr. Ir. Dwi Lestari, S.T., M.E., IPM.
NIP. 197508301999032002

Skripsi ini telah diterima sebagai salah satu persyaratan untuk mencapai derajat
Sarjana Teknik Program Studi Teknik Geodesi
Tanggal 30 JANUARI 2025

Ketua Program Studi Teknik Geodesi



Heri Sutanta, S.T., M.Sc., Ph.D.
NIP. 197605232002121002

Menyetujui,

Ketua Departemen Teknik Geodesi



Prof. Ir. Trias Aditya Kurniawan Muhammad, S.T., M.Sc., Ph.D., IPU., ASEAN Eng
NIP. 197504222002121002